Port de Plaisance de La Rochelle

Plan Guide officiel - **2017**



SOMMAIRE

ÉDITO



INFOS nautiques



- Port de Plaisance 02
- Le port et l'environnement 15
- Plan d'eau exceptionnel 24
- Réglementations & sécurité 36

TARIFS au port



ANNUAIRE & plan



- Annuaire des professionnels 66
- Infos escales 75
- Nos bons plans au centre-ville 76
- Se laisser transporter à La Rochelle 78
- Plan du Port des Minimes 80

MARÉES & manifestations nautiques



Plan Guide du Port de Plaisance de La Rochelle - Édition 2017

- Directeur de la publication : Christian Marbach
- Création graphique et mise en page : la petite boîte - 05 46 52 04 85
- Crédit photo couverture : Service Communication du Port de Plaisance
- Crédits photos (sauf mention contraire) :
  Studio Ouest • Christophe Breschi • Yves Ronzier • Francis Giraudon
  Julien Chauvet • Service Communication du Port de Plaisance
- Imprimé par les Impressions Dumas à Niort avec des encres végétales sur papier certifié PEFC



Édito

La Rochelle est vue depuis les années 50 comme la Mecque de la voile. Il est vrai que nos atouts sont nombreux. Aujourd'hui, le paysage du nautisme à La Rochelle est pluriel : de nombreux clubs et associations (plus de 30), un tissu professionnel énorme allant de l'entreprise individuelle aux plus grands constructeurs et équipementiers mondiaux, un pôle de formation national de pointe, le plus grand salon nautique à flot européen, et le plus grand port de plaisance de la façade Atlantique.

Mais la voile n'est plus la seule à occuper le plan d'eau, les pratiques du nautisme sont nombreuses et très diverses allant du stand-up paddle au yacht à moteur en passant par l'aviron – à noter que le club des avirons de mer affiche la progression récente la plus rapide en terme d'adhérents.

C'est pourquoi le port se doit d'être ouvert à toutes ses pratiques et non plus seulement au bon confort des navires en stationnement sur ses pontons. Confort nettement amélioré depuis l'extension de plus de 1000 places et la création de sanitaires dignes des exigences actuelles.

Nous sommes arrivés en 2016 à un équilibre de fonctionnement méconnu depuis plusieurs années et, pour la première fois depuis 2008, le nombre d'escales a nettement progressé.

Les efforts de qualité, de communication et d'accueil ont commencé à porter leurs fruits.

Nous avons donc choisi de progresser aussi vers une plus grande équité de tarifs, ainsi, la proportion sera respectée en fonction de la taille de chaque bateau.

Mais nos efforts seraient vains si nous ne pensions pas au nombre de personnes désireuses d'accéder au nautisme. C'est pourquoi, nous aiderons cette année encore la **Semaine du Nautisme du 14 au 18 juin**. Des plaisanciers bénévoles feront naviguer gratuitement tous ceux qui le désirent (ils étaient 4750 en 2016). Il en va de même pour le **Tour de l'Île de Ré les 26 et 27 mai** qui réunira cette année encore beaucoup plus que les 350 bateaux de 2016.

2017 sera avant tout l'année de la **Mini-transat** qui rassemble 83 marins d'exception capables de traverser l'Atlantique en solitaire et en course sur des bolides de 6.50 mètres. Le départ sera donné le **1er octobre**. Nous serons tous présents sur le plan d'eau pour les encourager.

Enfin, la mer, ce dernier espace de liberté, nous devons le chérir et le protéger. C'est pourquoi, la préservation de la qualité de l'eau et le traitement des déchets restent une de nos préoccupations majeures.

Bon vent et belle mer à tous en 2017.

Le président,
Christian Marbach

Port de plaisance

- Cap sur La Rochelle
- Histoire nautique
- Le port de plaisance, pour vous, avec vous
- Du confort & des services
- Les Minimes
- Le Vieux Port
- Port Neuf
- Accessibilité
- Du bon sens au Port



Cap sur La Rochelle

Cartes marines du SHOM

Cartes générales

7404 : De la pointe du Grouin du Cou à la pointe de Chassiron Pertuis Breton et Pertuis d'Antioche

7405 : De La Rochelle à la Pointe de La Coubre – Île d'Oléron

Cartes détaillées

7412 : Île de Ré – Du Fier d'Ars à La Flotte

7413 : Abords de La Rochelle

7414 : De l'Île d'Aix au Pertuis de Maumusson – Coureau d'Oléron

7415 : Embouchure de La Charente (Île d'Aix)

Balisage - Sécurité



Conseil

Affaler les voiles au niveau de la « Ouest-Minimes », avant de prendre l'alignement

Histoire et culture maritime : Focus sur... les bretons à La Rochelle

Bien avant d'abriter le grand port de plaisance que nous connaissons aujourd'hui, La Rochelle a vécu de la mer d'abord par le commerce mais aussi, depuis toujours, par la pêche.

Début du **XXe siècle**

Arrêtons-nous un instant sur une période de forte évolution.

Les navires de pêche à vapeur, plus grands, sortant par tous les temps, se mêlent aux voiliers traditionnels pratiquant une pêche plus saisonnière, dans les bassins du Vieux-Port.

Nous sommes en **1903**. La sardine se fait rare depuis quelques années et une crise de la pêche frappe durement la Bretagne. Les pêcheurs bretons descendent davantage vers le golfe de Gascogne afin de trouver de nouvelles zones où le poisson abonde.

Nombre d'entre eux s'installent sur les lieux de vente les plus proches : La Rochelle voit ainsi un important contingent de marins originaires essentiellement de Bretagne Sud, s'installer. Beaucoup feront ensuite venir leurs familles pour s'établir définitivement dans notre ville. Il n'est pas rare alors de croiser des femmes en habit traditionnel de leur région d'origine. Vannetais du côté de la rue Saint-Nicolas, ceux de l'île de Groix (les « greks »), dans le quartier de la tour de la Chaîne, notamment ; les communautés se forment et se regroupent dans des rues ou quartiers spécifiques. Qu'ils soient du Finistère, des Côtes d'Armor ou du Morbihan, c'est une population de près de 3000 personnes qui enrichit notre ville en quelques années.



Ces deux cartes postales montrent le Havre d'Échouage.
À gauche : une vue du quai Valin en 1909 (notez à l'arrière-plan la pointe des Minimes)
À droite : deux finistériennes sur le quai de carénage, vingt années plus tard.

Quelques chiffres clés tirés des rôles d'équipage 1909-1911 :

Sur **845 marins pêcheurs embarqués**, 71 % sont des inscrits maritimes provenant de Bretagne, dont 54,5 % de Vannes et d'Auray. Les inscrits rochelais ne représentent que 8,1 % de ces marins embarqués. 4,1 % viennent d'Arcachon et de Bordeaux. À ces origines principales, nous pouvons ajouter 23 marins pêcheurs inscrit en Charente-Maritime, hors La Rochelle (Île d'Oléron, Royan...), soit 2,7 %.
(source : Archives du Service Historique de la Marine de Rochefort)

Une longue histoire commune et une culture maritime partagée nous lie intimement au peuple des marins bretons ; aujourd'hui, nombreux sont les plaisanciers de cette belle région qui viennent nous visiter et profiter du charme de notre ville et de l'art de vivre rochelais !

Le port de plaisance pour vous, avec vous

Le port de plaisance est le point d'ancrage de près de 100 manifestations par an. Parmi elles, de nombreuses régates de renommée mondiale en voile légère comme en pêche sportive, mais aussi des épreuves plus conviviales attirant de nombreux bateaux, comme le célèbre Tour de Ré.

Au-delà de ses missions habituelles, le port participe pleinement à la réussite de ces manifestations liées à la mer, par son soutien aux 31 associations nautiques rochelaises, très actives dans ce domaine.

Vitrine et porte d'entrée du territoire rochelais, le port est un acteur du développement touristique de premier ordre avec 100 000 visiteurs en escale chaque année.

Le port est enfin le support au développement économique des 160 entreprises de la filière nautique de la Communauté d'Agglomération de La Rochelle (2e employeur de la CdA). C'est une véritable « NAUTICAL VALLEY » qui se propose à vous avec des compétences techniques de grande qualité recouvrant tout le spectre des métiers de la plaisance.



ET DEMAIN... ?

Un **port à sec sur le site de Chef de Baie** : un partenariat local, dans lequel le port de plaisance de La Rochelle est partie prenante, a permis la création de la société DOCKSIDE SERVICES, futur gestionnaire de ce nouvel équipement. Destiné aux bateaux à moteur de moins de 8,50 mètres, il offrira une solution pratique avec, dès la première phase, 300 places prévues, immédiatement disponibles.

Pour recevoir en exclusivité des renseignements et pour plus d'informations, rendez-vous (sans engagement) sur le site www.dockside-services.fr

PORT DE PLAISANCE DE LA ROCHELLE

Bienvenue au Port de Plaisance de la Rochelle !









Charte clientèle

Votre satisfaction au cœur de mes préoccupations

- ☑ Je m'engage à vous accueillir 24h/24
- ☑ Je prends en considération votre demande par une écoute attentive
- ☑ J'apporte une réponse immédiate ou dans les meilleurs délais
- ☑ Je vous communique les informations utiles au bon déroulement de votre séjour
- ☑ Je fais preuve de dynamisme et de réactivité
- ☑ J'assure une prise en charge professionnelle de votre bateau
- ☑ Je veille à maintenir un environnement soigné sur le domaine portuaire
- ☑ Je vous associe à notre engagement environnemental
- ☑ Je respecte la confidentialité des informations échangées
- ☑ Je reste attentif à vos remarques afin d'améliorer notre qualité de service

Charte créée et validée par l'ensemble des salariés du port de plaisance de La Rochelle

TYHA Gold Anchor Award Scheme

ECOPASS ISO 14001 OHSAS 18001

Nouveauté 2017

Vous êtes client annuel du port ? Vous aimez notre belle cité ?

Devenez ambassadeur de La Rochelle ! Grâce à la carte « La Rochelle Passionnément », vous bénéficiez de gratuités sur les visites proposées par l'Office de Tourisme, ainsi que de réductions pour les personnes vous accompagnant.

Des tarifs préférentiels sont également accordés sur d'autres sites touristiques... tout au long de l'année !!!

Notre port entretient des liens étroits avec l'Office du Tourisme de la ville : qu'il s'agisse de la promotion des atouts touristiques de La Rochelle sur les salons nautiques ou du relai d'information, ce partenariat est aujourd'hui un « lien naturel » que nous faisons vivre. Il est illustré désormais par une belle opportunité : les plaisanciers (particuliers) clients annuels du port, comme les rochelais ou habitants de la Communauté d'Agglomération (CdA), ont accès à **la carte « La Rochelle Passionnément »** émise par l'Office de Tourisme.



Les Tours, l'Aquarium et les musées des Beaux-Arts, Nouveau Monde, Maritime, Muséum d'Histoire Naturelle proposent également leurs offres aux ambassadeurs. Faites découvrir La Rochelle sous un autre angle à votre famille et vos amis grâce aux offres de la carte ! De plus, en 2017, des visites spécifiques « La Rochelle passionnément » seront créées.



Pour nos visiteurs, un bonus d'escale avec le **package de bienvenue « Vivez La Rochelle »** réunissant des invitations, des réductions et avantages chez 20 partenaires sélectionnés pour vous : lieux de visite incontournables, prestations de qualité et originales, artisanat ou gastronomie locale, il y en a pour tous les goûts et toutes les envies !
Visitez, découvrez, dégustez, offrez !

Pour tout renseignement sur la carte « La Rochelle passionnément », merci de contacter l'accueil au 05 46 44 41 20

- **Labellisation « GOLD ANCHORS »**

Reconnaissance prestigieuse d'un label « qualité » très prisé chez nos amis britanniques, notamment.
Plus d'informations sur www.which-marina.com

- **Adhésion au système TransEurope Marinas**

Naviguer en minimisant les frais d'escale ?
C'est désormais possible ! Le port de plaisance de La Rochelle participe pour la deuxième année au réseau international TransEurope Marinas.

En quoi cela consiste ?
Une remise de 50% sur le tarif d'escale* dans tous les ports européens adhérents à TransEurope Marinas. La garantie d'un standard de qualité d'accueil et de service.

Comment en bénéficier ?
- En demandant votre carte personnelle TransEurope Marinas, à la Capitainerie des Minimes
- En présentant cette carte dans les ports adhérents afin de bénéficier des remises

Où sont situés les ports adhérents ?
La carte du réseau TransEurope Marinas (70 ports) est présentée sur www.transeuropemarinas.com
*maximum cinq nuitées/an/bateau, dans chacun des ports adhérents.

- **Passeports Escale**

Plus de 100 ports sont aujourd'hui adhérents du réseau Passeport Escales, du Royaume-Uni à l'Espagne, en passant par la Manche, la Bretagne et la côte Atlantique.
Des nuits d'escale sont ainsi offertes aux clients de ces ports, incitant à naviguer et à découvrir de nouveaux horizons. Chaque port reste libre des avantages offerts à ses clients ; 2016 a été une année « test » pour La Rochelle, nouvellement inscrite, afin d'évaluer le volume financier des escales liées directement au Passeport et déterminer le nombre de nuits qui seraient éventuellement offertes en 2017 aux plaisanciers rochelais.
A l'heure où nous écrivons ces lignes, un échange avec le Comité Local des Utilisateurs Permanents du Port (CLUPP) est envisagé à ce sujet, intégrant dans la discussion tous les avantages consentis, notamment les manutentions offertes pour une place laissée libre en saison. N'hésitez pas à consulter régulièrement les actus de notre nouveau site Internet pour vous tenir informé(e) des décisions prises.



Réalisations récentes près de la Capitainerie des Minimes :
Aire de détente et Aménagement de 8 places supplémentaires de stationnement

Du confort & des services

Ponton de service

70 mètres linéaires avec :

- **9 points** de distribution de **carburant** 24/7 à débit variable (Gas-oil - sans plomb)
- **3 pompes** en libre accès (aspiration des eaux noires, grises et fond de cale)
- **1 WC** public

Digue du Bout Blanc

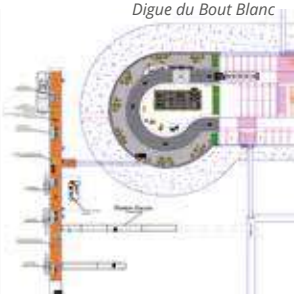



- **WI-FI gratuit** pour les clients du port (code d'accès attribué sur simple demande à la Capitainerie)
- Aux Minimes, les escales sont majoritairement sur catway pour les **8 pontons réservés à l'accueil des « visiteurs »**. 6 d'entre eux disposent de places d'amarrage individuelles numérotées et deux ont des pontons linéaires ce qui permet une grande souplesse d'utilisation selon la taille du bateau. Un total de **464 places** complété par 90 aux Vieux Port
- **Station de lavage à flot écologique** haute pression en accès gratuit : eau de mer dessalinisée et produits biodégradables pour les œuvres mortes de votre bateau





Les Minimes



Tour Richelieu, balise diurne et nocturne

Latitude 46° 8,9' N
Longitude 1° 10,3' W

Chenal d'accès dragué à la cote -0,8 m
4 588 places à flot dont 464 places visiteurs
64 appontements
4 bassins (Bout Blanc, Marillac, Lazaret et Tamaris)
78 places à terre (pour monotypes de sport)

Levage

3 élévateurs mobiles (charge maxi : 50 t.)
• 1 grue automotrice de 30 t. • 2 grues électriques fixes de 2,5 t
Tél : 05 46 44 91 16

Mise à l'eau

Cale de la Capitainerie
• Accès payant
• Possibilité d'abonnements

Containers

[voir plan p. 16]

En tête de ponton ou enterrés • Récupérateurs des huiles usagées sur chaque digue • Récupérateurs de piles dans chaque bâtiment

Carburants

Ponton Avitaillement

9 pistolets : gasoil et sans plomb • Présence sur place d'un saisonnier de juillet à août • CB 24/7 • Pour quantités ou cartes privatives : contactez la capitainerie

Équipements

Électricité sur pontons et sur quais (220 V)
• Eau potable sur pontons • Connexion Wi-Fi gratuite pour les clients du port (voir à la capitainerie pour codes d'accès)

Locations de vélos & Prêt de remorques

Sanitaires

(WC - Douches) 24/7 - accès par code ou badge

Capitainerie • Lazaret • Bout Blanc • Quai Marillac • Tamaris • Pertuis
Douches : 1 € / 7 min

Météo

Bulletins affichés à la Capitainerie et blocs sanitaires, tous les matins à 8h30.
Borne interactive à la Capitainerie
Répondeur Pertuis : 08 92 68 08 17
Départementale : 08 92 68 02 17

> Météo en temps réel sur www.portlarochelle.com
> Application « Port de Plaisance de La Rochelle » disponible gratuitement sur android et ios

Vente de titres de transport à la capitainerie

Bus : cartes 10 voyages à la capitainerie - 11 €



Bus de mer : 1 ticket (individuel) - 3 €

Capitainerie : Môle central des Minimes
Port des Minimes - 17026 La Rochelle cedex 1
Tél. : 05 46 44 41 20 - Fax : 05 46 44 36 49
VHF canal 09 - 24/7
capitainerie@portlarochelle.com
Service manutention : 05 46 44 91 16
grutage@portlarochelle.com

Le Vieux Port

Tour Saint-Nicolas

Latitude 46°9,3'N
Longitude 01°9,2'W

Chenal d'accès dragué à la cote -0,80 m depuis la tour Richelieu
18 appontements
390 places dont 80 visiteurs
Trois bassins : le Havre d'échouage,
le Bassin des Chalutiers, le Bassin des Yachts



Havre d'échouage : 4 appontements • 120 places dont 20 visiteurs • Emplacements dragués à -1 m • Longueur maxi 11 m • Largeur maxi 5 m • Tirant d'eau 1 m

Bassin des Chalutiers : Accueil de navires de grande plaisance de 17 m à 50 m (et plus sur réservation) • Largeur maxi 15 m • Tirant d'eau maxi 5 m sur 4 appontements • Ouverture 2h00 avant la pleine mer (arrondi au ¼ d'heure le plus proche) • Fermeture 1h30 après la pleine mer • Forfait électricité supplémentaire appliqué pour les escales (voir tarifs page 47)

Bassin des Yachts : Ouverture : 2h30 avant la pleine mer • Fermeture 1h00 après la pleine mer • 5 appontements : 90 places • Tirant d'eau 4 m • Longueur maxi 14 m • Largeur maxi 12 m • Seuil à l'entrée : 1 m

Levage

1 élévateur mobile (charge maxi 150 t.) • Contact Service Grutage : 05 46 44 91 16

Équipements

Havre d'échouage et Bassin des Yachts : électricité sur pontons 220V • Bassin des Chalutiers : électricité à quai (220V/380V) • Eau potable sur pontons • Connexion Wi-Fi (codes disponibles pour les clients au Bureau du Vieux-Port)

Météo

Bulletins affichés au bureau du Port tous les matins, pontons visiteurs, affichage près des portes du Bassin des Chalutiers

Sanitaires (WC - Douches)

Bassin des Chalutiers, 24/7 (accès par code) • Bureau du Vieux Port, 24/7 (accès par code)

Bureau du Vieux Port : Quai de l'Armide
Tél. : 05 46 41 32 05 - 06 03 54 00 57 - Fax : 05 46 41 38 04
VHF canal 09 - vieuxport@portlarochelle.com

Ouverture hors saison, **de septembre à juin**
8h00-12h00 / 14h00-17h45
Ouverture en saison, **de juillet à août**
6h00 - 21h00

Éclusiers : Tél. 06 16 46 60 26
Service de nuit (Capitainerie des Minimes) : Tél. 05 46 44 41 20

Port-Neuf

Tour Richelieu,
balise diurne et nocturne

Latitude 46° 9,05' N
Longitude 1° 11,12' W



Mouillage

- 65 emplacements sur 5 lignes de mouillage
- Longueur et largeur maxi 7 m
- Tirant d'eau 0,5 m (zone d'échouage de mi-marée à mi-marée)

Stockage à terre

- 50 places sous hangar fermé
- Longueur maxi 7,5 m
- Largeur maxi 2,5 m
- Poids maxi 2,5 T
- Validation des modèles de bateaux en fonction des emplacements disponibles

Prestations de la Capitainerie

- Stockage à terre sous hangar
  Renseignements et réservations Capitainerie des Minimes
- Contrat 6 mois / 6 mois (voir Tarifs p.47)
  Avril à septembre à flot - Octobre à mars sous hangar

Autres prestations

- Mise à l'eau et carénage à la demande
- Hivernage
  - *Diverses formules de lavage intérieur et extérieur*
  - *L'hivernage de votre moteur*
  - *La prise en charge de votre batterie sur banc*
- Atelier peinture, composite, menuiserie
- Convoyage
  Aller-retour aux Minimes
- Location de ber
- Sortie clé en main
- Avitaillement

Port à sec

Contact :
Martin Jouffriau
Tél. 07 60 75 03 89



Accessibilité

Des aménagements spécifiques ont été adaptés aux navires embarquant des personnes à mobilité réduite.



- Passerelles équipées de **bandes anti-dérapantes** pour améliorer le confort d'accès
- **Deux "handi-move", appareils de levage** sont disponibles sur quatre lieux d'implantation possibles
- **Des blocs sanitaires** aménagés pour l'**accès des personnes à mobilité réduite**
- Un ponton sur la cale à dériveurs, spécialement adapté en largeur et flottabilité reste **accessible à toute heure** avec un faible pourcentage de pente
- Pontons bus de mer et passeur équipés de **bandes podotactiles**
- **Des places réservées pour le stationnement** des voitures à proximité des entrées de ponton
- **4 places** équipées, strictement réservées aux personnes à mobilité réduite, sur le ponton de la capitainerie (pour l'accueil à l'année ou en escale)

Le personnel de la capitainerie est à votre disposition 24h/24 pour l'aide à la descente des passerelles du ponton capitainerie.





Du bon sens au port

L'accident le plus redouté est la chute d'une personne dans l'eau.





Les obligations dans le port

Votre échelle de bain peut sauver une vie !

L'échelle de bain doit être accessible et non amarrée pour sortir de l'eau au port comme au mouillage.

Brassières ou gilets sont **obligatoires** pour les **enfants de moins de 6 ans** et pour les **personnes ne sachant pas nager**.

Des brassières prêtées gratuitement sont à votre disposition à la Capitainerie 24h/24.

Interdiction formelle de rouler à vélo, trottinette, planche à roulettes ou rollers aux abords des quais et sur les pontons.

Quand une personne tombe à l'eau, elle est parfois choquée et a généralement les plus grandes peines à nager et à trouver une des échelles qui équipent les pontons et les quais, à fortiori si elle est seule. Il est **imposé** aux plaisanciers de **laisser leurs échelles de bain non amarrées** et facilement accessibles.

Enfants à bord !

Un port, pour le marin, c'est un abri, pour un enfant c'est potentiellement un terrain de jeu : soyez extrêmement vigilant surtout s'il ne sait pas nager.

- Équipez vos filières de **filets**
- Mettez lui en permanence un **gilet de sauvetage**
- S'il est vraiment petit, assurez le à bord de votre bateau avec un **harnais de sécurité**
- S'il sait nager, faites lui **repérer les échelles de secours** les plus proches et **évitez de le laisser seul** : tombé entre deux bateaux, personne ne le verra ou ne l'entendra pour venir le secourir

Le port et l'environnement

- À chaque déchet son lieu de collecte
- Tous concernés par l'environnement



À chaque déchet, son lieu de collecte
Port de Plaisance

Un conseil, une question à propos de l'environnement...
Demandez Angélique au 05 46 44 41 20
fontanaud@portlarochelle.com



Containers et containers enterrés pour ordures ménagères à proximité de chaque ponton et/ou édicule

Containers et containers enterrés pour emballages recyclables situés en haut de chaque ponton et/ou édicule

Pompage des eaux usées (service gratuit et en libre service)

- La pompe fixe de la darse manutention ne sert que pour les « fonds de cale » renseignement au 05 46 44 41 20

À votre di

Containers

Collecteurs de piles
8 collecteurs de piles
(dans chaque bâtiment du port)

Bacs de vidange
Huiles de moteur usagées
6 autour du port

Containers à verre
10 autour du port

Containers à papiers, journaux, revues
3 autour du port

Containers enterrés

Verre

Pensez aux balades éco-citoyennes organisées par le Port et l'association Echo-Mer.



sposition

Lieux de dépôt

Déchets toxiques de carénage
Près du bureau du grutage

Carburants périmés, mélangés
Cour de l'atelier

Batteries usagées
Cour de l'atelier

Voiles recyclées
Cour de l'atelier

Indications

- Parkings
- Sanitaires
- Bâtiments
- Grues électriques
- Carburants 24/24h
- Station de lavage haute pression écologique gratuite
- Pontons visiteurs

À chaque déchet, son lieu de collecte
Vieux Port



Containers

- Ordures ménagères
- Verre



Containers enterrés

- Verre
- Ordures ménagères
- Emballages recyclés

Tous concernés par l'environnement

Le port de plaisance de La Rochelle agit chaque jour pour préserver la qualité de l'environnement. Grâce à nos actions multiples, il est devenu au cours des années **une référence en terme de gestion durable.**



À gauche : sensibilisation des plaisanciers aux éco-gestes (distribution de containers à piles usagées)

Le port en action

Pavillon Bleu

Depuis 1985

APPA Depuis 2006

ECOPASS ISO 14001 OHSAS 18001 Depuis 2006

La politique environnementale du port de La Rochelle se concrétise par des actions en mer comme sur terre. Cette implication volontaire et dynamique lui vaut de bénéficier :

- Depuis 2006 de la **certification ISO 14001**, référence internationale en matière de management environnemental
- Depuis 1985 (date de la création du label) le fameux **Pavillon Bleu** récompense les ports les plus engagés

De plus le port de plaisance est signataire de **la Charte de bonne gestion environnementale** de l'Association des Ports de Plaisance de l'Atlantique (A.P.P.A.), présidée par le port de La Rochelle depuis 2011.

Le port au quotidien

Le port de plaisance de La Rochelle favorise les comportements responsables des plaisanciers et des professionnels de la filière nautique :

- Collecte et tri sélectif de **11 types de déchets** (voir le plan page 16) et distribution gratuite à la capitainerie de sacs dédiés au tri à bord
- Collecte et traitement des **eaux de carénage**
- Intervention de **brigades bleues** en charge du nettoyage du port (macro-déchets)
- Collecte des **fonds de cales** : darse du service manutention et milieu du ponton de service
- Collecte des **eaux grises** et des **eaux noires** sur le ponton de service
- Vente de **produits biodégradables** (nettoyants, liquide vaisselle, lessive, sprays, shampoing, gels douche, savons...) à la Capitainerie
- Une **responsable environnement** au sein de l'équipe administrative du port
- Actions de **sensibilisation** sur les pontons en haute saison
- Balades **éco-citoyennes** organisées toute l'année en partenariat avec l'association **Echo-mer,** pour découvrir les enjeux environnementaux du port de plaisance. Dates et informations sur notre site internet
- Intégration du port dans le plan de circulation et dans la promotion des **modes de transports doux** développés par la ville de La Rochelle et la CdA (voir la rubrique « Se laisser transporter à La Rochelle » page 78)



Des solutions éco-responsables

Le port privilégie systématiquement les solutions **éco-responsables** :

- Éclairage des pontons par des **lampes Led**
- Installation de **temporisateurs électriques**
- Remplacement des lames de bois des pontons par des **essences certifiées PFCE** (Programme Européen des Forêts Certifiées)
- **Station de lavage haute pression écologique** avec utilisation d'eau de mer désalinisée et savon biodégradable (à l'extrémité du ponton 19 - voir plan page 16 - service gratuit - jetons distribués à la capitainerie des Minimes)
- Dispositif performant du **traitement des eaux de carénage**

Des engagements partagés

Des actions communes et des liens concrets et réguliers unissent le port et la **Ligue de Protection des Oiseaux.**

Le port de plaisance partage son engagement en faveur de la préservation du milieu marin. En partenariat avec l'association Echo-Mer, il développe des actions pour favoriser des **réflexes éco-citoyens**.

La mer n'est pas une poubelle. Le port de plaisance mène ce combat au quotidien en proposant des solutions de tri et, si besoin, des moyens permanents de nettoyage. La tâche est d'ampleur mais primordiale.

L'engagement dans le dispositif **Vague Bleue** (marque de la CRMA Bretagne) : le port de Plaisance participe à cette action collective de gestion des déchets dangereux pour les entreprises de la filière nautique, en partenariat avec la CdA, l'association de professionnels du nautisme (PNRO), l'**Agence de l'Eau Loire-Bretagne**, la Chambre des Métiers et de l'Artisanat, la CCI et la F.I.N. Pour en savoir plus, contactez Angélique Fontanaud, responsable « Environnement », au 05 46 44 41 20.

Une convention de partenariat avec l'association « **ECOLE de la Mer** » a été signée, dont l'objet est l'information, la pédagogie et la diffusion de la culture scientifique et technique sur les thèmes entre autres de la **biodiversité marine et des espaces littoraux.**

Le port de plaisance a des engagements partagés également avec l'**Université de La Rochelle** dans le cadre du projet collectif DYPOMAR avec le **LIENSS, L3i** (laboratoire informatique) et avec **le CNRS,**.

La plaisance et l'environnement

sur internet

www.ecoledelamer.com
www.echo-mer.com
www.pavillonbleu.org
www.econav.org

dans le livre

« **À l'ombre des pontons** »
étude sur la biodiversité du site des Minimes (disponible gratuitement au Service Environnement de la Capitainerie)



Durées de biodégradabilité des déchets en mer

2-6 semaines


papier toilette


journal

1-5 mois


trognon de pomme


peau banane


boîte en carton


brique de lait

3-14 mois


allumette


photo dégradable


mégot cigarette


emballages

1-3 ans


couche biodégradable


gant en laine


bois mixte

10/50 ans


bois peint


huile de vidange


bouées en polystyrène

50/100 ans


conserve


briquet en plastique

200 ans


aluminium piles mercure


canette en aluminium

400/450 ans


bouteille plastique


sac plastique


couche jetable

600/1000 ans


pneus

+ de 4000 ans


verre


carte téléphonique

La Mer n'est pas une poubelle !

Plan d'eau exceptionnel

- Escales de proximité
- Île de Ré
- Île d'Oléron
- Île d'Aix
- Rochefort
- Marans
- Pêche maritime de loisir



Régate dans la baie rochelaise

Escales de proximité
Ré - Oléron - Aix - Rochefort - Marans



Distances approximatives en milles marins du port de La Rochelle

Les Sables d'Olonne	34
Bourgenay	28
Marans	17
Ars-en-Ré	17
St-Martin-de-Ré	10
La Flotte-en-Ré	8
Châtelaillon-plage	6
Île d'Aix	8
St-Denis-d'Oléron	11
Le Douhet	11
Boyardville	11
Rochefort	21
Royan	48
Port Médoc	49

Île de Ré

Saint-Martin-de-Ré
La Flotte en Ré
Ars en Ré



Saint-Martin-de-Ré

Latitude : 46° 12,5' N
Longitude : 1° 21,9' W

Bureau du port ouvert
- De 8h00 à 12h30 et de 14h00 à 18h00 de juin à août en semaine
- De 8h00 à 12h30 et de 14h00 à 19h00 le week-end

Accessibilité

En rade, 4 bouées d'attente sont installées à 1/2 mille devant le port. L'alignement est 201,5° du clocher à tour carré de l'église par le phare vert à l'extrémité du grand môle. La vitesse est limitée à 3 nœuds dans le port.
L'avant-port est encadré par le Grand Môle au NW, la jetée de la Barbette à l'Est et un brise-lames isolé au NE. L'entrée, large de 45 m, se fait entre le brise-lames et le Grand Môle qu'il faut longer à une distance de 5 ou 6 m. Le chenal d'accès découvre de 1,70 m.

Bassins et sas

La porte du bassin à flot est large de 11 m et le radier est à la cote 0,77 m souligné. Ce bassin est ouvert avec un :
- Cœf. > 60 : PM – 3 h à PM + 2 h 30
- Cœf. < 60 : PM – 3 h à PM + 2 h

Se référer aux horaires d'écluse affichés au bureau du port et disponibles sur le site de Saint-Martin. Des signaux règlent le trafic avec priorité aux sortants.

Capacité

Un ponton saisonnier est installé le long du Grand Môle. Tout au long de ce ponton, une souille permet le stationnement des bateaux (3 quillards à couple, profondeur 2 x 10 m de large remplie de vase molle). 220 places dans le bassin à flot et à quai dont 40 à 50 pour les visiteurs. Longueur maximum de 21 m avec un tirant d'eau de 2,5 m. Pour les bateaux de plus de 16 m, téléphoner au préalable. Le bassin à flot reste interdit aux multicoques et semi-rigides.



Capitainerie

Tél. 05 46 09 26 69
VHF canal 09
portsaintmartindere@wanadoo.fr
www.saint-martin-de-re.fr

La Flotte en Ré

Latitude : 46° 11,3' N
Longitude : 1° 19,3' W

Bureau ouvert
- En saison : 3 h avant et après pleine mer 7j / 7
- Hors saison : de 9h00 à 12h00 et de 14h00 à 17h00 sauf week-end

Accueil visiteurs

- Bassin intérieur
  - devant bureau du port : échouage, bateaux 11 m, catamaran possible
  - sur catway : gestion au jour le jour des places libérées par les occupants à l'année
- Avant-port long du chenal : ponton E et F réservés au club nautique (cnlf), ponton E dispose d'une souille à 2 m, ponton F : échouage.
- Mouillage : à l'échouage, suivant dispo, appeler le bureau du port, les escales au mouillage sur bouée réglementée sont soumises à la perception d'une taxe portuaire réduite, les installations sanitaires sont à disposition des plaisanciers (accès en annexe au port ou à pied) catamaran possible
- Petits bateaux (5 à 6 m) : nouveau ponton disponible dans l'angle nord ouest de la cale de déchargement (4 places)
- Disponibilité de pompes à eaux grises et noires depuis cette année



Capitainerie

Tél. 05 46 09 67 66 ou 06 20 66 85 76
VHF canal 09
portlaflotte@orange.fr
www.portlaflotte.fr

Ars en Ré

Latitude : 46°12',8 N
Longitude : 1°30'5 W

- Bureau du port ouvert 2h avant et après la pleine mer en saison, vacances de Pâques, JF et WE, entre Pâques et le 15 juin et du 15 juin au 15 septembre
- Hors saison : de 9h00 à 12h30 et de 14h00 à 17h30

Accueil visiteurs

- Ouverture automatique des écluses à mi-marée
- Bassin de la Criée : seuil +2,50 m, ponton H, T.E maxi 2,00 m
- Bassin de la Prée : seuil +3,00 m ponton D amarrage à couple, T.E maxi 1,80 m

Approche de jour

Bouée du Rocha, bouée du Bûcheron. Accès du Port par le Fier d'Ars par Align. Lum. A 265° porté sur la carte et qui fait passer au Sud de la bouée noire marquant le Banc du Bûcheron. Un autre align. Lum. antérieur et postérieur à 232° conduit au Port d'Ars. Des bouées non lumineuses balisent le chenal.

Approche de nuit

Bouée du Rocha.F, scint.b - Fier align au 265 ° : Feux antérieurs(F.iso.b.4s), Feux postérieurs (F.dir.iso.v.4s) - Port align.au 232° : Feux antérieurs et postérieurs (F.scint.b.) Forts courants à l'entrée du Fier par marée.V.E.

Amer

A 1 M clocher d'Ars peint en noir.



Capacité

- Bassin de chasse de la Criée : 252 places à flot sur ponton
- Bassin de chasse de la Prée : 134 places à flot sur ponton
- Chenal avant port : 115 places échouage, ponton et à couple
- Chenal de la fabrique : 50 places échouage bouée

Bureau du Port et Capitainerie

Tél. 05 46 29 08 52 | 05 46 29 25 10
VHF canal 09
port.arsenre@mairie17.com
www.port-arsenre.com

Île d'Oléron

Saint-Denis d'Oléron
Le Douhet
Boyardville



Saint-Denis d'Oléron

Latitude 46° 2' N
Longitude 1° 22' W
Seuil + 1,50 m CM

Ouverture du bureau
- De juillet à aout : de 8h00 à 22h00
- Septembre, mai et juin : de 8h00 à 12h00 et de 14h00 à 18h00
- D'octobre à mars : de 8h00 à 12h00 et de 14h00 à 18h00 en semaine
- De 9h00 à 12h00 et de 14h00 à 17h00 le week-end

À la pointe Nord de l'île, 730 places dont 70 pour les bateaux visiteurs.

- Mi-marée 1,90 m d'eau sur le seuil
- TE 1,50 m/2,50 m
- Accueil ponton A :
  - Tribord bateaux – 10 m
  - Bâbord bateaux +10 m
- Bouées d'attente devant le port

Capitainerie
Tél. 05 46 47 97 97
Fax 05 46 75 72 99
VHF canal 09
port.stdenis@wanadoo.fr

Le Douhet

Latitude 46° 0,1' N
Longitude 1° 19,2' W
Seuil : Vieux port + 2,90 m CM
Nouveau bassin + 1,80 m CM

Bureau ouvert en fonction des marées jusqu'à 22h00 en saison et jusqu'à 20h00 hors saison - 7 jours /7

À 3 milles au Sud-Est de Saint-Denis, l'escale détente par excellence, 350 places dont 25 pour les bateaux de passage, plage, forêt, calme.

- Accès : coef. 80 avec un TE de 2 m 2h40 Av et 2h Ap.
- Entrée du nouveau bassin : laisser la perche jaune à tribord en entrant, pour les visiteurs ponton pont D du côté tribord
- PM accueil : TE max 2,20 m - Longueur max. 14 m

Capitainerie
Tél. 05 46 76 71 13
Fax 05 46 76 78 26
VHF canal 09
port-plaisance-dudouhet@wanadoo.fr

Boyardville

Latitude 45° 58,2' N
Longitude 1° 13,9' W

Bureau ouvert de 8h00 à 12h00 et de 14h00 à 17h00 hors saison
En fonction des marées en saison

Au Sud de la pointe des Saumonards, gardé par la silhouette de Fort Boyard, ce port de 200 places (dont 20 à 25 en visiteurs) est à égale distance des pointes Nord et Sud de l'île.

- Accès par le chenal de La Perrotine, TE 1,50 m : dès mi-marée
- Ponton de 30 m permettant l'attente avant l'ouv. des portes du bassin
- Hauteur d'eau sur le seuil à l'ouverture des portes : 2,30 m (+ 4,55 m)
  - Coef. 50 : 2 h avant et 2 h après la pleine mer
  - Coef. 100 : 3 h avant et après la pleine mer
- Nouveau : ponton d'accueil avec passerelle d'accès à quai
- Longueur jusqu'à 14 m. TE max. 2,20 m (bassin dragué)
- Pour les bateaux sup. à 14 m, prévenir 72 h à l'avance
- Mini déchèterie disponible

Capitainerie

Tél. 05 46 47 23 71
Fax 05 46 75 06 13
VHF canal 09
port-plaisance-boyardville@wanadoo.fr









Île d'Aix



Latitude 46° 0,4' N
Longitude 1° 10,4' W

Un petit croissant de terre de 3 km de long sur 700 m de large, classé sur la liste des sites naturels remarquables, l'Île d'Aix est un lieu fragile.

- Visiteurs : possibilité de débarquement des passagers sur la grande jetée BARBOTIN ou quai de l'ACADIE (plaisanciers non prioritaires)
- 24 corps-morts visiteurs de couleur blanche marqués en vert
- 20 corps-morts de couleur bleue, pour une location des 2 mois d'été
- 48 corps-morts de couleur rouge, pour les locations à l'année
  Ces corps-morts sont accessibles 3 h avant et après la pleine mer
  Ils sont à l'abri des vents d'W et de NE
- Navette embarquement et débarquement durant l'accessibilité des corps morts

Info

Tél. 06 71 30 09 31
VHF canal 09







Rochefort



Latitude 45° 56,5' N
Longitude : 0° 57,3' W

Situé sur la rive droite du fleuve à 15 milles marins environ de Fort Boyard ou de l'île d'Aix, le port de plaisance de Rochefort est un abri idéal pour les navigateurs.

- 273 places sur ponton, 170 à sec - 30 visiteurs - Électricité - Sanitaires - Douches
- Port labellisé « Pavillon Bleu » adhérent du réseau « Passeport Escales »
- Port à écluses. Accès en moyenne 3/4 d'h. avant pleine mer. De 5h30 à 22h30 en saison
- Ouverture programmée d'avril à septembre inclus (calendrier à la capitainerie, ouverture à la demande d'octobre à mars inclus)

Zone d'attente

- Ponton de la Corderie Royale sur la Charente
- Accueil sur l'eau et sur l'écluse
- Météo à la capitainerie

Sécurité

Cargos prioritaires sur la Charente. Il est recommandé de remonter la Charente avec le flot pour se présenter devant les écluses du port de Rochefort entre trois quart d'heure avant et une heure après la pleine mer.

Info

Tél. 05 46 83 99 96 ou 06 86 01 64 29
VHF canal 09
VHF Port de Commerce et Cargo canal 12



Marans



Latitude 46°19, N
Longitude : 01°00, W

Ports proches

La Rochelle, 17 miles
Saint-Martin de Ré, 16 miles
Cartes SHOM : 7404 (1/51 200) - Navicarte 551

- Ouverture de l'écluse du Brault et du pont mobile (à mi-chemin entre Marans et la baie de l'Aiguillon) au moment de la pleine mer locale (généralement 20 minutes de retard par rapport à La Rochelle) Prévenir l'éclusier à l'avance : 06 64 49 29 60, uniquement de jour. Des bouées sont prévues pour patienter.
- Après l'écluse, le canal maritime qui donne accès en ligne droite (un peu plus de 2,5 miles) au port de Marans est large d'une trentaine de mètres (11 m dans le sas), et la vitesse y est limitée à 3 nœuds. Pas d'accès possible de nuit.

Places

Le port a une capacité de 180 places dont 10 pour les visiteurs (ponton d'accueil à l'entrée du port). Minimum 2,50 m de profondeur dans le port.

Info

Découvrir ce port et ses services sur le site Internet
www.port-marans.fr
Tél. Port : 05 46 01 02 99
Tél. Mairie : 05 46 01 47 05



Pêche maritime de loisirs

Afin de pratiquer au mieux la pêche en mer, la pêche sous-marine ou la pêche à pied, il est impératif de se renseigner auprès du service des Affaires Maritimes sur la réglementation applicable : zones et périodes d'interdictions, de restrictions ou zones d'activités, tailles de capture des espèces...

À pied

La pêche à pied n'est soumise à aucune formalité administrative particulière, sauf pour l'usage de filet qui nécessite une autorisation délivrée par les Affaires Maritimes. Il faut toutefois se renseigner localement auprès des services intéressés (Mairie - 05 46 51 51 51 ou Affaires Maritimes - www.charente-maritime.gouv.fr rubrique politique publique, onglet mer et littoral) des éventuelles restrictions, sanitaires notamment.

Pour une bonne pratique de la pêche à pied, vous pouvez consulter le site www.iodde.org



En bateau

Les eaux rochelaises sont riches pour la pêche en bateau. Pêche à soutenir, pêche aux leurres, pêche à la traîne, de jour comme de nuit, il faut jouer sur les coefficients de marée et sur les saisons pour varier les plaisirs et les espèces capturées.

Quelques conseils

- Pour les pêches à soutenir (à l'ancre), pensez à amorcer en utilisant de la strouille que vous trouverez dans vos magasins de pêche.
- Pour la pêche du bar aux leurres, évitez de sortir par forte houle, notamment autour du rocher d'Antioche.

Engins de pêche autorisés

À bord de navires immatriculés (Interdiction formelle à bord des engins de plage), lignes tenues du bord gréées pour l'ensemble d'un maximum de 12 hameçons.

- 2 palangres munies chacune de 30 hameçons au maximum
- 2 casiers à crustacés
- 1 foëne
- 1 épuisette ou « salabre »
- 1 filet de 50 m de long maximum (autorisé en mer du Nord, Manche et Atlantique, sauf dans les estuaires et dans les eaux salées des fleuves et rivières affluant à la mer)

Où et quoi pêcher ?

Des espèces présentes toute l'année !

Les tacauds et les congres, que l'on trouve sur les têtes de roches et les épaves. Il faut les pêcher à soutenir, bateau ancré, avec les montages les plus simples possibles, traînard pour le congre et potences pour le tacot.

• **Les roussettes et les raies**, que l'on traque sur les grandes gravières, on les pêche au traînard, appâté aux morceaux de poissons (sardine et maquereau) de préférence.

• **Le bar** est omniprésent autour des roches. Une période de frai de mi janvier à mi mars le rend plus rare, c'est le moment de le laisser en paix et de traquer d'autres espèces.

• **Le merlan** envahit nos eaux dès le mois de novembre, et disparaît fin mars. Il s'attrape indifféremment au traînard ou avec un bas de ligne à potences.

• **Les maquereaux, les orphies et les chinchards**, ces poissons voyageurs se repèrent grâce aux mouettes et aux chasses qu'ils déclenchent. Le meilleur moyen d'en capturer alors est la mitraillette.

• **Les dorades grises**, recherchées sur les gravières peu profondes (15 à 20 m), on trouve les gros spécimens au-delà des 30 m de profondeur. Strouille obligatoire pour faire une jolie pêche, meilleur appât sans conteste, le chipiron (variété d'encornet local), coque, couteau, mais aussi palourde ou amande…

• **Les dorades royales,** difficiles à pêcher, elles se localisent en bordure de côte, dans des fonds de 1 à 10 m, elles « broutent » les bancs de moules en suivant la marée dans sa descente et sa remontée.

• **Le maigre,** poisson roi des pertuis charentais, présent de fin mai à fin octobre, est le plus prisé des poissons, pesant de 1 à 45 kg.

• **Le requin renard et le requin peau bleue**, devenus rares, se capturent cependant tous les ans.



Interdictions totales de pêche

- Esturgeon
- Civelle
- Saumon
- Truite de mer

Cas particuliers

Consultez le site www.charente-maritime.gouv.fr

- Alose
- Crustacés
- Thon rouge

Merci de ne prélever que la quantité nécessaire à votre consommation !

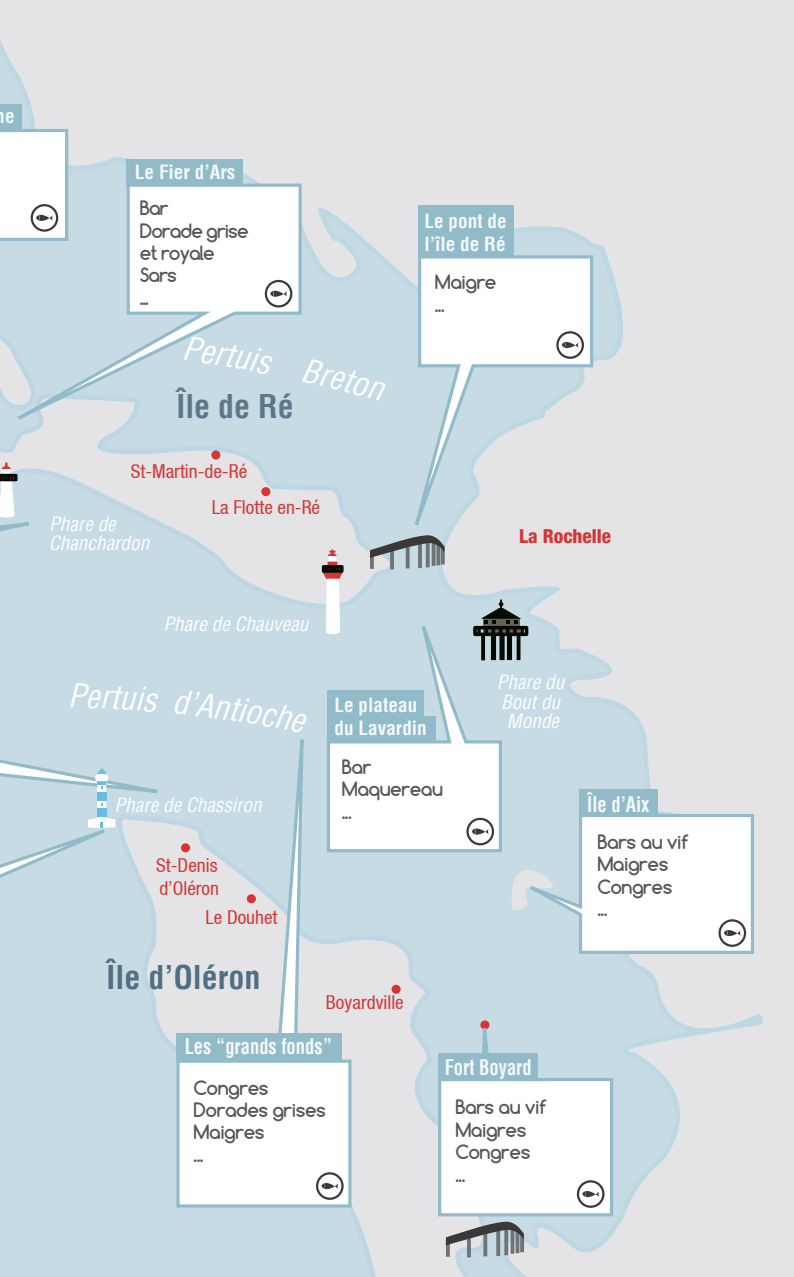

Taille minimale des captures

Les captures doivent respecter les tailles minimales autorisées aussi bien pour les poissons, les crustacés ou les coquillages. Il peut arriver que les tailles retenues soient différentes d'une région à l'autre ; se renseigner auprès des Services des Affaires Maritimes.

- **Barbue / Turbot : 30 cm • Lieu Jaune : 30 cm**
- **Mulet : 30 cm • Bar : 42 cm**
- **Maquereau : 20 cm • Sole : 24 cm**
- **Merlan : 27 cm**

Réglementations et sécurité

- Sécurité en mer
- Littoral et balisage
- Activités nautique
- Administration de la mer
- Équipements de sécurité des navires de plaisance

Espace téléchargement
www.portlarochelle.com/informations/espace-telechargement

Consultez le Règlement d'Exploitation &
le Règlement Particulier de Police Portuaire



Sécurité en mer

Des acteurs compétents, disponibles 24h/24 et complémentaires dans les pertuis et les ports de La Rochelle.

Contactez le CROSS* ÉTEL

N° d'urgence	196
Depuis un poste BLU	Fréquence 2182
Depuis un poste VHF embarqué	Canal 16
Appel Sélectif Numérique	Canal 70

La radio VHF : un outil pour améliorer sa sécurité

La radio VHF marine fixe ou portable reste le moyen incontournable pour assurer sa sécurité à bord. D'une portée supérieure au GSM en zone côtière, la radio VHF permet :

- En cas de détresse en mer, de diffuser l'information à tous les navires sur zone, plaisanciers ou professionnels, de converser avec le CROSS et avec les moyens de sauvetage nautique ou aérien en approche finale
- De prendre connaissance d'une demande d'assistance d'un autre navigateur et de communiquer avec les autres bateaux. C'est le premier support de la solidarité des gens de mer !
- De recevoir les bulletins météo à intervalle régulier et en particulier ceux diffusés par les CROSS sur tout le littoral par radio VHF

Les procédures d'urgence et de détresse

PANPAN PANPAN PANPAN
Message d'urgence concernant la sécurité du navire ou de personnes à bord.

MAYDAY MAYDAY MAYDAY
Message de détresse : danger grave et imminent indiquant un péril pour le navire et tous ses occupants, demande d'assistance immédiate.

Ces messages doivent également préciser :

- Le nom du navire répété 3 fois
- La position du navire
- La cause de l'appel
- Les secours demandés et les intentions des passagers

Le message doit être répété jusqu'à accusé de réception.

Capitainerie
Tél. 05 46 44 41 20
VHF canal 09

LE SAVIEZ-VOUS ?

Depuis 2011, le permis plaisance permet l'utilisation d'une VHF en eaux françaises. Les radios VHF portables sont quant à elles totalement libres d'utilisation.
Depuis le 1er mai 2015, une radio VHF fixe ainsi qu'une radio VHF portative sont obligatoires pour une navigation de plaisance hauturière (à partir de 60 milles d'un abri). En navigation semi-hauturière (à partir de 6 milles d'un abri), le plaisancier a le choix entre 3 fusées parachute et 2 fumigènes ou une radio VHF fixe.
Depuis le 1er janvier 2017, une radio VHF fixe est obligatoire pour les navigations de plaisance semi-hauturière (à partir de 6 milles d'un abri). L'installation n'est pas obligatoirement équipée de la fonction d'appel sélectif numérique (ASN).

*(Centre Régional Opérationnel de Surveillance et de Sauvetage)

Littoral et balisage

Activités nautiques

Ski nautique

- La présence de deux personnes à bord du bateau est obligatoire : un pilote et une personne qui surveille le skieur
- Respectez les chenaux
- Ne skiez pas dans les zones de baignade, mais au-delà des **300 mètres**

Véhicules nautiques à moteur

Sont considérés comme véhicules nautiques à moteur, les engins de type **scooter** ou **moto des mers**. Pour conduire ces véhicules, le permis est le même que pour les navires à moteur. Il s'agit soit de l'**ancien permis A**, soit du **permis mer côtier**.

- Zone d'utilisation entre 300 mètres et 2 milles nautiques du rivage
- Vitesse limitée à 5 nœuds dans la zone des 300 mètres
- Respectez les chenaux réservés

Matériel obligatoire

- 1 équipement individuel de flottabilité par personne ou une combinaison portée
- 1 moyen de repérage lumineux individuel, étanche ayant une autonomie d'au moins 6 heures
- 1 dispositif de remorquage (point d'ancrage et bout de remorquage)
- 1 dispositif coupant l'allumage ou les gaz en cas d'éjection du pilote lorsque la puissance totale des moteurs excède 4,5 Kw
- 1 extincteur
- 1 écope, seau, pompe à main
- 1 ligne de mouillage
- 1 moyen de connaître des heures et coefficient de marée
- 1 pavillon national en dehors des eaux territoriales

Le balisage : les dangers

Le balisage signale aux navigateurs les dangers existants (notamment ceux invisibles que la mer recouvre ainsi que les limites des chenaux de navigation). Les marques de balisage peuvent être flottantes ou fixes, lumineuses ou non.

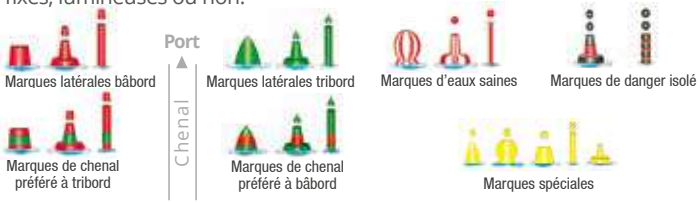

SUIVANT UN DANGER

Les marques latérales indiquent les limites du chenal à suivre pour naviguer à l'intérieur de ce dernier. Les marques spéciales indiquent les zones interdites réglementées ou réservées. Les marques de danger isolé indiquent un danger précis, tandis que les marques cardinales situent la position de danger par rapport à un point cardinal. Les marques d'eaux saines matérialisent des zones sans danger pour la navigation.

Administration de la mer

Documents administratifs d'un navire de plaisance

Tout navire de plaisance naviguant en mer doit être immatriculé.
Le numéro d'immatriculation est porté sur le titre de navigation du navire qui est :

- Soit une carte de circulation (modèle simplifié) pour les navires d'une longueur égale ou inférieure à 7 mètres délivrée par les Affaires Maritimes
- Soit un document commun Douanes/Affaires Maritimes valant acte de francisation et titre de navigation (carte de circulation) pour les navires d'une longueur supérieure à 7 mètres

Sont aussi soumis à la procédure de francisation d'une longueur inférieure à 7 mètres et d'une motorisation supérieure à 22 CV se rendant dans les eaux territoriales étrangères.

Permis Bateaux

Il existe deux titres :

- Le permis mer côtier pour toute navigation jusqu'à 6 milles d'un abri
- L'extension hauturière pour toute navigation au-delà de 6 milles d'un abri

LE GUICHET UNIQUE

Pour enregistrer les immatriculations, les francisations et les mutations de propriété pour les bateaux de plaisance et navires professionnels.

Ce service est proposé conjointement par la Direction Départementale des Territoires de la Mer et la Direction des Douanes et Impôts Indirects.

Le « **Guichet Unique** » est à votre service :

À La Rochelle, nouvelle adresse de la Direction Départementale des Territoires et de la Mer (DDTM) et de la Délégation à la Mer et au Littoral : 89 rue des Cordeliers
CS 80000 - 17018 La Rochelle Cedex 1
05 16 49 61 00
guichet-unique-larochelle@douane.finances.gouv.fr

À **Marennes** :
3 rue du Maréchal Foch
DDTM : 05 46 85 14 33
ddtm-dmldd@charente-maritime.gouv.fr
Douanes : 05 46 85 76 66
guichet-unique-marennes@douane.finances.gouv.fr
www.douane.gouv.fr

Initiales des quartiers d'immatriculation des navires de plaisance	
Ajaccio	AJ
Arcachon	AC
Audierne	AD
Auray	AY
Bastia	BI
Bayonne	BA
Boulogne	BL
Bordeaux	BX
Brest	BR
Caen	CN
Camaret	CM
Cherbourg	CH
Concarneau	CC
Dieppe	DP
Douarnenez	DZ
Dunkerque	DK
Fécamp	FC
La Rochelle	LR
Le Guilvinec	GV
Le Havre	LH
Les Sables d'Olonne	LS
Lorient	LO
Marennes	MN
Marseille	MA
Martigues	MT
Morlaix	MX
Nantes	NA
Nice	NI
Noirmoutier	NO
Oléron	IO
Paimpol	PL
Port-Vendres	PV
Rouen	RO
Saint-Brieuc	SB
Saint-Malo	SM
Saint-Nazaire	SN
Sète	ST
Toulon	TL
Vannes	VA
Yeu	YE
Cayenne	CY
Fort-de-France	FF
Pointe-à-Pitre	PP
La Réunion	RU
St-Pierre et Miquelon	SP

Pour tout renseignement
- Bateaux écoles (voir l'annuaire p.69)
- www.mer.gouv.fr

Équipements de sécurité

Depuis le 1er mai 2015, la division 240 est applicable à tous les navires de plaisance à usage personnel ou de formation de longueur de coque inférieure à 24 mètres.

Un matériel de sécurité adapté à la navigation pratiquée

Basique	jusqu'à 2 milles d'un abri *
Côtier	jusqu'à 6 milles d'un abri *
Semi-hauturier	de 6 à 60 milles d'un abri*
Hauturier	au-delà de 60 milles d'un abri *

** abri « Tout lieu où le navire peut soit accoster soit mouiller en sécurité »*

Cas particulier : les annexes, embarcations non immatriculées utilisées en servitude d'un navire porteur, ne peuvent s'éloigner à plus de 300 mètres d'un abri. Le navire porteur est considéré comme un abri. Néanmoins, à plus de 300 mètres de la côte, il faut embarquer un moyen de repérage lumineux ainsi qu'un équipement individuel de flottabilité par personne.

Matériel obligatoire

	basique	côtier	semi-hauturier	hauturier
Équipement individuel de flottabilité	√	√	√	√
Dispositif lumineux	√	√	√	√
Moyens mobiles de lutte contre l'incendie	√	√	√	√
Dispositif d'assèchement manuel	√	√	√	√
Dispositif de remorquage	√	√	√	√
Ligne de mouillage (si masse lège ≥ 250 kgs)	√	√	√	√
Annuaire des marées	√	√	√	√
Pavillon national (hors eaux territoriales)	√	√	√	√
Dispositif de repérage et d'assistance pour personne à la mer		√	√	√
3 feux rouges à main		√	√	√
Compas magnétique (ou GPS en côtier)		√	√	√
Cartes marines officielles (voir la fiche Les documents nautiques)		√	√	√
Règlement international pour prévenir les abordages en mer		√	√	√
Description du système de balisage		√	√	√
3 fusées à parachute et 2 fumigènes ou 1 VHF fixe			√	√
Radeau de survie			√	√
Matériel pour faire le point			√	√
Livre des feux tenu à jour (voir fiche Les documents nautiques)			√	√
Journal de bord			√	√
Dispositif de réception des bulletins météorologiques			√	√
Harnais et longe par navire pour les non voiliers			√	√
Harnais et longe par personne embarquée pour les voiliers			√	√
Trousse de secours conforme à l'article 240-2,16			√	√
Dispositif lumineux pour la recherche et le repérage de nuit			√	√
Radiobalise de localisation des sinistres				√
VHF fixe			√	√
VHF portative				√

Le RIPAM prévoit que tout navire doit disposer à son bord des matériels suivants :

- 1 boule de mouillage proportionnelle à la taille du navire
- 1 cône de marche au moteur pour les voiliers
- 1 cloche pour les navires d'une longueur supérieure à 20 mètres
- feux de navigation en cas de sortie nocturne

Tarifs au port

Tarifs TTC en euros - TVA 20 %.

- Amarrage
- Manutentions
- Stationnement à terre
- Monotypes de sport
- Port-neuf
- Grutage
- Prestations diverses

Informations complètes sur les tarifs disponibles à la Capitainerie ou sur www.portlarochelle.com



Amarrage

Conditions redevances Amarrage

Les tarifs (p.44) comprennent :

- Fourniture d'eau et d'électricité (1,3 kw)
- Service d'ordures ménagères
- Usage des blocs sanitaires (avec douches payantes : 1€ / 7 min)
- Wi-Fi gratuite pour les clients (codes d'accès disponibles à la Capitainerie)

50% de réduction sur les tarifs d'escales l'hiver du 01/10 au 30/04.

3E NUIT GRATUITE (offre valable toute l'année)

Aux conditions suivantes (hors forfait sem/mois) :

- Paiement au comptant
- Non cumulable après application d'un forfait semaine ou mois, ou après application du passeport escale ou du transeurope marina
- Renouvelable si délai de 7 nuits entre deux gratuités

La base de tarification est la longueur hors-tout (y compris les apparaux fixes). En cas de dépassement de la largeur maximum, le tarif appliqué est celui de la catégorie correspondant à la largeur réelle du bateau.

Les redevances portuaires sont payables d'avance à l'entrée de la période de réservation ou de la déclaration d'entrée au port. Après rappel et commandement de payer, une majoration pour frais de recouvrement égale à 10 % de la somme due sera exigée.

Le forfait annuel, applicable pour toute souscription d'un contrat annuel (amarrage, monotype de sport, stockage à terre), est calculé pour l'année du 1er janvier au 31 décembre. Pour tout contrat souscrit en cours d'année, un abattement prorata temporis sera appliqué en douzième du tarif. En cas de départ en cours d'année, quel qu'en soit le motif, un délai de préavis d'un mois plein sera appliqué (prenant effet au premier jour du mois qui suit la réception du courrier de résiliation). Tout mois entamé est dû.

50 € de frais de recherche et de dossier seront appliqués pour toute escale non déclarée à l'arrivée, départ sans payer ou refus de payer.



50% de réduction sur les **tarifs mensuels et d'escale** l'hiver du 01/10 au 31/12 et du 01/01 au 30/04

Redevances Amarrage

Cat	Longueur m	Largeur m	Titulaires contrat annuel *	Forfait mensuel*	Forfait escale monocoques * tarifs été du 01/05 au 30/09	
	mini à maxi	maxi			journée été (1)	semaine été (2)
A	0 à 4,99	2,00	948,56	181,20	10,10	60,40
B	5 à 5,49	2,15	1035,76	197,90	11,00	66,00
C	5,5 à 5,99	2,30	1206,68	230,50	12,80	76,80
D	6 à 6,49	2,45	1382,59	264,10	14,70	88,00
E	6,5 à 6,99	2,60	1538,72	294,00	16,30	98,00
F	7 à 7,49	2,70	1719,36	328,50	18,30	109,50
G	7,5 à 7,99	2,80	1935,21	369,70	20,50	123,20
H	8 à 8,49	2,95	2088,34	399,00	22,20	133,00
I	8,5 à 8,99	3,10	2206,09	421,50	23,40	140,50
J	9 à 9,49	3,25	2355,42	450,00	25,00	150,00
K	9,5 à 9,99	3,40	2554,13	488,00	27,10	162,70
L	10 à 10,49	3,55	2743,03	524,00	29,10	174,70
M	10,5 à 10,99	3,70	2945,82	562,80	31,30	187,60
N	11 à 11,49	3,85	3202,51	611,80	34,00	203,90
O	11,5 à 11,99	4,00	3472,01	663,30	36,90	221,10
P	12 à 12,99	4,30	3993,80	763,00	42,40	254,30
Q	13 à 13,99	4,60	4489,49	857,70	47,70	285,90
R	14 à 14,99	4,90	5083,46	971,20	54,00	323,70
S	15 à 15,99	4,90	5683,98	1085,90	60,30	362,00
T	16 à 17,99	5,20	6484,98	1238,90	68,80	413,00
U	18 à 19,99	5,70	7277,90	1390,40	77,30	463,50
V	20 à 21,99	6,20	8160,58	1559,00	86,60	519,70
W	22 à 23,99	6,70	9144,54	1747,00	97,10	582,30
X	24 à 25,99	7,20	10234,50	1955,20	108,60	651,70
Y	26 à 27,99	7,70	11265,48	2152,20	119,60	717,40
Z	28 à 29,99	8,20	12389,12	2366,90	131,50	789,00
ZS	30 à 31,99	8,70	13621,77	2602,40	144,60	867,50
ZT	32 à 33,99	9,20	14967,13	2859,40	158,90	953,10
ZU	34 à 35,99	9,70	16439,00	3140,60	174,50	1046,90
ZV	36 à 37,99	10,20	18076,57	3453,40	191,90	1151,10
ZW	38 à 39,99	10,70	19883,92	3798,70	211,00	1266,20
ZX	40 à 44,99	11,40	22268,47	4254,30	236,40	1418,10
ZY	45 à 49,99	12,00	24941,07	4764,90	264,70	1588,30

***Bassin des Chalutiers** : application systématique d'un forfait « puissance électrique complémentaire 16A » sur les pontons visiteurs. Bateaux de + de 50 mètres : +10 % par tranche de 5 mètres de la catégorie précédente.*

(1) 1 journée = 1 nuit passée avec 24 h de présence maximum (2) 1 semaine = 7 nuits (3) 1 mois = calculé de date à date, ce forfait n'est pas valable entre 2 périodes de tarification. Chaque facture s'arrête au dernier jour de chaque période (30/04, 30/09, 31/12, 28/02).

(*) Les multicoques sont tarifés à la catégorie correspondant à la longueur hors tout, le tarif étant majoré par l'application d'un coefficient de 1,5.

Manutentions

Ces tarifs correspondent aux manutentions nécessaires à la mise à l'eau et la mise au sec des navires. Tarif applicable pour chargement ou déchargement de camion ou de ber.

Pour les manutentions et le stationnement à terre
(sauf : grue mobile Tadano et manutentions particulières)

- 50% de réduction sur ces tarifs du 01/01 au 28/02 et du 01/10 au 31/12
- 20% de réduction du 01/03 au 31/03

Manutentions - Élévateur 10 T

Poids du bateau	1 manutention	2 manutentions sur 24h	5 allers-retours(1)
– 1 T	65,50	108,80	384,10
1 à 2 T	97,60	159,30	524,70
2 à 3 T	137,50	221,20	695,10
3 à 5 T	162,10	258,70	794,40
5 à 7.5 T	190,60	302,40	917,00
7.5 à 10 T	224,00	355,40	1061,50
Manutentions particulières, quillage 126,30 €/h			

Grue TADANO mobile automotrice 30 T (usages professionnels)

Forfait	Tarif
1/2 h	79,50
1 h	131,90

Manutentions - Élévateur 50 T

Poids du bateau	1 manutention	2 manutentions sur 24h	5 allers-retours(1)
10 à 12 T	379,70	614,90	1920,00
12 à 15 T	490,60	776,10	2402,50
15 à 20 T	584,90	922,00	3233,30
20 à 25 T	749,90	1174,90	4608,70
25 à 30 T	890,60	1393,00	
30 à 40 T	1031,20	1609,80	
40 à 50 T	1173,30	1826,40	
Manutentions particulières, quillage 170,30 €/ h			

(1) Pas de demi-tarif pour les abonnements

L'abonnement annuel de manutentions est valable pour un seul et même bateau durant une année à compter de la date de souscription. Dans le cas où les manutentions ne seraient pas réalisées dans cette période, elles ne pourront être reportées.

infos grutage : 05 46 44 91 16 ou grutage@portlarochelle.com

Manutentions - Élévateur 150 T (usage professionnel)

Poids du bateau	1 manutention	2 manutentions (72 h)
5 à 7.5 T	313,70	485,20
7.5 à 10 T	353,50	545,00
10 à 12 T	495,30	762,00
12 à 15 T	614,40	948,00
15 à 20 T	721,10	1108,40
20 à 25 T	902,60	1387,80
25 à 30 T	1058,70	1627,80
30 à 40 T	1212,10	1866,10
40 à 50 T	1367,90	2103,10
50 à 60 T	1446,30	2229,60
60 à 70 T	1653,10	2545,90
70 à 100 T	1808,00	2785,80
100 à 120 T	2013,80	3102,40
120 à 150 T	2221,10	3421,50
Manutentions particulières, quillage 233,50 €/h		

Stationnement à terre

Sur zone de carénage - Stationnement terre-plein

Stationnement terre-plein	1 jour	1 semaine (1) non renouvelable	1 mois(2) uniquement pour les bateaux supérieurs à 20t. et non renouvelable
- 12 m	16,80	84,40	253,20
de 12 à 16 m	24,50	122,50	367,60
de 16 à 20 m	45,30	225,80	677,10
de 20 à 30 m	55,60	277,20	831,70
+ de 30 m	65,70	328,80	986,50

(1) 1 semaine = 7 nuits (2) 1 mois = calculé de date à date, ce forfait n'est pas valable entre 2 périodes de tarification. Chaque facture s'arrête au dernier jour de chaque période.
Les forfaits semaine ou mois ne sont pas fractionnables.

- **La Régie** assure la prise en charge totale de l'opération, la mise sur ber, la fourniture de cales et le calage du bateau
- **En cas de mise à terre**, la prise en charge de la manutention commence après le placement des sangles par le client, à partir du moment où le bateau est saisi dans celles-ci à l'intérieur de la darse et jusqu'à sa mise en place sur le ber
- **En cas de mise à l'eau**, la prise en charge commence dès la saisie du bateau dans les sangles sur le ber et se termine dès que le bateau flotte dans la darse
- **Sur la zone artisanale et le plateau nautique**, la Régie met des bers à la disposition des usagers. Il est interdit de modifier l'architecture du ber sous quelle que forme que ce soit ou la façon dont a été calé le bateau par les agents du Port. L'usager pourra stationner son ber sur la zone artisanale avec l'accord préalable de la Régie à condition qu'il ait

fait l'objet d'une visite de conformité annuelle par un organisme agréé et qu'il puisse être utilisé par la Régie pour entreposer des bateaux du même type que ceux pour lesquels il a été approuvé.

- **En raison de la prise au vent** que représente un bateau mâté, l'usager devra alors prendre toutes les précautions utiles pour préserver la stabilité du bateau à terre dont il est gardien. Par vent fort, toute mesure que l'usager pourrait prendre en vue de protéger son bateau devra être signalée aux responsables des manutentions qui en feront mention sur un registre de manutention. L'usager devra remettre son bateau en l'ordre conforme à celui existant lors de sa mise sur ber par l'élévateur, dès la fin du coup de vent. Avant de commander la manutention, l'usager devra s'assurer que le navire est libre de toute entrave.
- **À partir** d'une vitesse du vent atteignant **35 nœuds**, aucune manutention ou utilisation d'appareil de levage ne seront possibles (grues électriques : vitesse max. 25 nœuds).
- Toute intervention de **nuit en semaine** (après 18h00 et avant 8h00) ou le week-end (du samedi 18h00 au lundi 8h00) sera majoré selon le tarif en vigueur.

Tarifs divers

Ces forfaits comprennent le stationnement à terre + le forfait d'utilisation des grues électriques en self-service (utilisateurs habilités).

Pour les **conditions particulières** et les prestations incluses dans ces forfaits, **contactez la Capitainerie** (entre 8h00 et 18h00) au **05 46 44 41 20**

Monotypes de sport

Forfait monotypes de sport Pas de demi-tarif	- 8 mètres	de 8 à 10 mètres
Forfait 1 mois	132,40	157,10
Forfait 3 mois	331,50	395,40
Forfait 6 mois	549,90	658,80
Forfait 1 an du 01/01 au 31/12	815,70	993,90

Port-neuf

Port-Neuf à flot			
Forfait annuel		1 an	300
Stockage à terre - Port-Neuf			
Hauteur (m)	**Longueur (m)**	**Largeur (m)**	**1 an**
2,00	7,50	2,70	614,40
2,50	7,50	2,70	920,60
3,00	8,50	2,70	1226,80
Contrat 6 mois / 6 mois (bateau à moteur, 8 m maximum)			
Stockage à terre (octobre à mars) + à flot aux Minimes (avril à septembre) pontons escale. Contrat annuel sur la base du tarif d'un poste d'amarrage à l'année - voir p.44			

Grutage

Grues électriques	Temps	Été 01/05 au 30/09	Hiver 01/10 au 30/04
Manutention sans marin* Tarif par manutention	1/2 h	47,20	23,60
	1 h	90,20	45,10
Manutention avec marin Tarif par manutention	1/2 h	66,15	42,55
	1 h	128,10	83,00
Supplément marin	1/2 h	18,95	
	1 h	37,90	
Abonnement annuel * du 01/01 au 31/12	1 an	390,20	

* Uniquement pour les utilisateurs habilités.

Le forfait annuel grue électrique comprend l'utilisation de la grue électrique en self-service pour les personnes habilités uniquement. Dans le cas où l'utilisateur ne serait pas habilité, l'opération de levage ne pourra être réalisée que par une autre personne habilitée ou par un agent du port moyennant le versement d'un supplément.

infos grutage : 05 46 44 91 16 ou grutage@portlarochelle.com

Prestations à terre

Clef	1	25,00

Cale de mise à l'eau				
Cale forfaits aller-retour (de date à date)	1 aller-retour	1 semaine	1 mois	1 an
	5,00	20,00	60,00	150,00

Tarifs interventions		
Main d'oeuvre marin	1 h	37,90
Vedette avec patron	1/2 h	79,80
Pompage	1 h	63,90
Frais de recherche	1 h	60,00
Frais intervention soir	1 h	200,40
Frais intervention week-end	1 h	400,80

Consommation de fluide		
Eau	1 m^3	4,00
Borne eau électricité	1/2 h	7,00
Douche	7 min	1,00

Électricité			
Électricité 20 kwh	5,00		
Branchement électrique pour abonnement inférieur à 1 an	37,90		
Forfaits électricité	1 sem.	1 mois	1 an
2.2 kW	10,20	30,20	301,60
3.5 kW	17,30	54,90	549,30

Les forfaits électricité ne s'appliquent que sur les places équipées de boitiers spécifiques. Ils sont facturés systématiquement sur les places grande plaisance et « escale » au Bassin des Chalutiers.

Pour tout abonnement autre qu'annuel, un forfait « installation » sera demandé.

Forfait grande plaisance		
15 à 18 mètres (49/59 feet)	25 tonnes maxi	2713,20
18 à 25 mètres (60/85 feet)	40 tonnes maxi	3225,30
25 à 33 mètres (85/110 feet)	60 tonnes maxi	4128,60
33 à 39 mètres (110/130 feet)	90 tonnes maxi	5160,70

Le forfait de grande plaisance comprend une escale de 4 mois entre le 01/10 et le 31/03 avec un aller-retour élévateur 150 tonnes et stationnement sur terre-plein de 2 semaines.

Containers *(réservé plateau nautique)*		
Stationnement	1 mois	220,10
	1 an	1978,60
Manutention	1 manutention	174,30

Autres		
Vélos	2h00 gratuites	puis 1 €/h
Renouvellement inscription liste d'attente	1 an	15,00

Marées & manifestations nautiques

- Échelle de Beaufort
- Écart des marées
- Horaires des marées
- Manifestations nautiques



Échelle de Beaufort

En 1805, Francis Beaufort conçut une **échelle de classification** de la force du vent, numérotée de 0 à 12 degrés. Initialement destinée à améliorer la précision des journaux de bord, elle est aujourd'hui d'un usage universel en météorologie marine.

Force	Appellation	Vitesse du vent		État de la mer	Effets à terre
		Nœud	Km/h		
0	Calme	1	1	Mer d'huile, miroir	La fumée monte droit
1	Très légère brise	1 à 3	1 à 5	Mer ridée	La fumée indique direction du vent
2	Légère brise	4 à 6	6 à 11	Vaguelettes	On sent le vent au visage
3	Petite brise	7 à 10	12 à 19	Petits moutons	Les drapeaux flottent
4	Jolie brise	11 à 16	20 à 28	Nombreux moutons	Le sable s'envole
5	Bonne brise	17 à 21	29 à 38	Vagues, embruns	Les branches de pins s'agitent
6	Vent frais	22 à 27	39 à 49	Lames, crêtes d'écumes étendues	Les fils électriques sifflent
7	Grand-frais	28 à 33	50 à 61	Lames déferlantes	On peine à marcher contre le vent
8	Coup de vent	34 à 40	62 à 74	Les crêtes de vagues partent en tourbillons d'écume	On ne marche plus contre le vent
9	Fort coup de vent	41 à 47	75 à 88		
10	Tempête	48 à 55	89 à 102	Les embruns obscurcissent la vue, on ne voit plus rien	Les enfants de – de 12 ans s'envolent
11	Violente tempête	56 à 63	103 à 117		
12	Ouragan	64 et +	118 et +		

Grandes marées 2017

Coefficients des pleines mers (>99)

13 Janvier	102
14 Janvier	102
11 Février	100
12 Février	100
27 Février	100
28 Février	103
1er Mars	103
28 Mars	105
29 Mars	109
30 Mars	109
31 Mars	104
26 Avril	106
27 Avril	110
28 Avril	110
29 Avril	105
25 Mai	103
26 Mai	107
27 Mai	107
28 Mai	103
24 Juin	102
25 Juin	103
26 Juin	102
24 Juillet	101
25 Juillet	102
22 Août	101
23 Août	101
6 Oct.	102
7 Oct.	104
8 Oct.	103
4 Nov.	104
5 Nov.	107
6 Nov.	106
7 Nov.	101
3 Déc.	102
4 Déc.	107
5 Déc.	107
6 Déc.	104

Écart des marées

Tableau indiquant ce qu'il faut ajouter ou retrancher des heures et des hauteurs de La Rochelle pour les ports mentionnés ci-dessous. Les termes **V.E. (vive eau)** se rapportent à des marées de coefficients **70** à **120**, **M.E. (morte eau)** à des marées de coefficients **20** à **70**.

Nom du port	Lat. N	Long. W	Niveau moyen m	Heures au port principal de référence											
				Pleines mers				Basses mers				Pleines mers		Basses mers	
				Coeff. 95		Coeff. 45		Coeff. 45		Coeff. 95		Coeff. 45		Coeff. 95	
				V.E. h mn		M.E. h mn		M.E. h mn		V.E. h mn		M.E. m		V.E. m	
La Rochelle - Pallice	**46°10'**	**1°13'**	**3,83**	**5 25 17 25**		**0 15 12 15**		**5 15 17 15**		**11 35 23 35**		**6,05**	**4,9**	**2,45**	**0,95**
Île de Ré - (Saint-Martin)	46°12'	1°22'	3,82	0,00		-0,10		-0,05		-0,05		-0,15	-0,15	-0,1	-0,05
La Rochelle - Ville	46°09'	1°09'	3,84	–		–		–		–		–	–	–	–
Île d'Aix	46°01'	1°10'	3,87	-0,10		0,00		-0,05		-0,05		+0,05	+0,05	0,0	-0,05
La Charente - Le Vergeroux	45°58'	0°59'		+0,10								+0,05			
Rochefort	45°57'	0°58'		+0,20		+0,20		+0,55		+1,45		+0,45	+0,4	-0,25	-0,1
Le Chapus	45°51'	1°11'	3,94	-0,10		0,00		0,00		+0,05		0,0	+0,1	+0,1	+0,3
La Cayenne	45°47'	1°08'	3,62	+0,15		+0,15		+0,15		+0,15		-0,45	-0,25	-0,05	+0,1

Hauteurs d'eau

Hauteurs d'eau (en mètre) par rapport aux coefficients de marée pour La Rochelle

Attention : Les hauteurs réelles peuvent être à + ou – 0,30 m des valeurs données dans ce tableau.

Coefficients	20	30	40	50	60	70	80	90	100	110	120
Basses mers	3,20	2,90	2,60	2,30	2,00	1,70	1,40	1,10	0,80	0,50	0,15
Pleines mers	4,30	4,50	4,80	5,00	5,20	5,45	5,70	5,90	6,10	6,40	6,70

Janvier

		Pleines mers						Basses mers			
		Matin			Soir			Matin		Soir	
		h mn	haut.	cœf.	h mn	haut.	cœf.	h mn	haut.	h mn	haut.
1	D	06:11	5.95	82	18:26	5.65	81	00:19	1.50	12:38	1.45
2	L	06:49	5.85	79	19:05	5.50	77	00:56	1.60	13:16	1.50
3	M	07:34	5.70	74	19:53	5.35	71	01:35	1.70	13:57	1.65
4	M	08:28	5.55	67	20:59	5.20	64	02:18	1.85	14:42	1.80
5	J	09:40	5.35	61	22:27	5.10	58	03:07	2.00	15:34	1.95
6	V	11:01	5.30	56	23:48	5.15	55	04:03	2.10	16:35	2.10
7	S	12:17	5.35	56	-	-	-	05:08	2.20	17:43	2.10
8	D	00:56	5.30	57	13:24	5.50	61	06:18	2.10	18:53	1.90
9	L	01:56	5.55	65	14:25	5.75	71	07:29	1.85	19:59	1.65
10	M	02:52	5.80	76	15:19	6.00	82	08:33	1.45	20:59	1.30
11	M	03:43	6.05	88	16:09	6.15	92	09:31	1.10	21:53	1.05
12	J	04:30	6.25	96	16:55	6.25	99	10:24	0.85	22:44	0.85
13	V	05:15	6.35	101	17:38	6.25	102	11:14	0.70	23:32	0.80
14	S	05:55	6.30	102	18:15	6.10	100	12:01	0.70	-	-
15	D	06:31	6.15	98	18:48	5.90	94	00:18	0.85	12:47	0.80
16	L	07:00	5.95	90	19:15	5.60	85	01:03	1.05	13:31	1.10
17	M	07:26	5.70	79	19:44	5.35	73	01:47	1.35	14:14	1.45
18	M	07:57	5.40	67	20:22	5.05	60	02:31	1.70	14:58	1.85
19	J	08:37	5.10	54	21:19	4.80	48	03:17	2.05	15:46	2.20
20	V	09:41	4.80	43	23:25	4.70	39	04:07	2.40	16:39	2.55
21	S	12:08	4.70	37	-	-	-	05:03	2.65	17:42	2.70
22	D	00:46	4.75	36	13:22	4.75	37	06:08	2.75	18:51	2.70
23	L	01:42	4.90	40	14:15	4.90	43	07:16	2.65	19:53	2.50
24	M	02:28	5.15	48	14:58	5.10	52	08:16	2.45	20:44	2.25
25	M	03:08	5.35	58	15:35	5.35	63	09:05	2.15	21:28	1.95
26	J	03:44	5.60	68	16:08	5.55	72	09:48	1.85	22:08	1.70
27	V	04:17	5.80	77	16:39	5.70	80	10:27	1.55	22:47	1.45
28	S	04:51	6.00	84	17:10	5.85	87	11:06	1.30	23:24	1.30
29	D	05:24	6.15	89	17:41	5.90	91	11:43	1.15	-	-
30	L	05:59	6.20	92	18:15	5.95	92	00:01	1.15	12:21	1.05
31	M	06:36	6.15	91	18:51	5.85	90	00:38	1.15	12:59	1.10

© SHOM n° 073/2015. Reproduction des prédictions de marées pour La Rochelle-Pallice, non vérifiée par le SHOM et réalisée sous la seule responsabilité de l'éditeur. www.shom.fr

Sigles des associations organisant les manifestations nautiques

AIGL - Action Initiative Grand Largue
APF - Association des Paralysés de France
APLR - Association des Plaisanciers de La Rochelle
ARPSM - Amicale Rochelaise de Pêche Sportive en Mer
CNLR - Cercle Nautique de La Rochelle
EVR - École de Voile Rochelaise
GPO - Grand Pavois Organisation
SRR - Société des Régates Rochelaises
VAP - Voiles Avirons dans les Pertuis
YCC - Yacht Club Classique

Manifestations nautiques janvier 2017

28 janvier Godilles dans le Vieux Port - par VAP

Février

		Pleines mers						Basses mers			
		Matin			Soir			Matin		Soir	
		h mn	haut.	cœf.	h mn	haut.	cœf.	h mn	haut.	h mn	haut.
1	M	07:16	6.05	87	19:32	5.65	84	01:18	1.20	13:39	1.20
2	J	08:02	5.80	80	20:22	5.40	76	01:59	1.35	14:22	1.40
3	V	09:02	5.50	71	21:39	5.15	66	02:46	1.55	15:11	1.65
4	S	10:29	5.25	61	23:18	5.05	57	03:38	1.85	16:08	1.95
5	D	11:57	5.20	54	-	-	-	04:41	2.05	17:15	2.15
6	L	00:38	5.15	53	13:13	5.30	54	05:54	2.15	18:30	2.15
7	M	01:47	5.35	57	14:18	5.50	62	07:12	2.00	19:43	1.95
8	M	02:46	5.65	67	15:14	5.75	74	08:22	1.70	20:48	1.60
9	J	03:37	5.90	80	16:01	6.00	86	09:23	1.30	21:44	1.25
10	V	04:22	6.15	90	16:43	6.10	95	10:15	0.95	22:33	1.00
11	S	05:01	6.25	98	17:18	6.15	100	11:03	0.75	23:19	0.85
12	D	05:35	6.30	100	17:48	6.10	100	11:45	0.70	-	-
13	L	06:01	6.20	99	18:12	6.00	96	00:01	0.85	12:25	0.80
14	M	06:25	6.05	93	18:37	5.80	89	00:41	0.95	13:06	1.05
15	M	06:51	5.85	84	19:06	5.60	78	01:20	1.20	13:43	1.35
16	J	07:21	5.60	73	19:39	5.30	66	01:58	1.50	14:21	1.75
17	V	07:54	5.25	60	20:19	5.00	53	02:37	1.90	15:01	2.10
18	S	08:32	4.90	47	21:20	4.70	41	03:19	2.25	15:46	2.50
19	D	09:35	4.60	36	23:46	4.60	32	04:08	2.60	16:40	2.80
20	L	12:35	4.55	30	-	-	-	05:07	2.80	17:51	2.90
21	M	01:02	4.75	31	13:44	4.70	34	06:22	2.85	19:10	2.80
22	M	01:57	4.95	39	14:34	4.95	44	07:36	2.65	20:12	2.45
23	J	02:42	5.25	51	15:13	5.25	57	08:34	2.25	21:00	2.10
24	V	03:20	5.55	64	15:47	5.55	70	09:21	1.85	21:42	1.70
25	S	03:56	5.85	77	16:19	5.80	82	10:03	1.45	22:23	1.35
26	D	04:30	6.10	88	16:51	6.00	92	10:42	1.15	23:02	1.05
27	L	05:05	6.35	96	17:23	6.15	100	11:21	0.85	23:39	0.85
28	M	05:40	6.45	102	17:56	6.20	103	11:59	0.75	-	-

© SHOM n° 073/2015. Reproduction des prédictions de marées pour La Rochelle-Pallice, non vérifiée par le SHOM et réalisée sous la seule responsabilité de l'éditeur. www.shom.fr

Manifestations nautiques février et mars 2017

4-5 février	MR - Sélective Bassin Atlantique RR3 - par la SRR
6-12 février	Cirque Gruss - Parkings minimes - par Gruss
15 février	Luna Park *(ouverture au public du 18/02 au 12/03)*
18-19 février	MR - Sélective Bassin Atlantique RR4 - par la SRR
25 février	Godilles dans le Vieux Port - par VAP
4-5 mars	Habitable - Les Pieds Gelés - par la SRR
4-5 mars	Régate de Ligue Optimist / Dériveurs - par la SRR
11 mars	La Martinière - par le CNLR
18-19 mars	Régate Habitable - Côtiers de Printemps - par la SRR
25-26 mars	MR - Sélective Inter Régionale FFSU - par la SRR
25 mars	Régate du Printemps - par le CNLR
25 mars	Godilles dans le Vieux Port - par VAP

Mars

		Pleines mers						Basses mers			
		Matin			Soir			Matin		Soir	
		h mn	haut.	cœf.	h mn	haut.	cœf.	h mn	haut.	h mn	haut.
1	M	06:17	6.45	103	18:32	6.15	101	00:18	0.75	12:38	0.70
2	J	06:56	6.25	99	19:11	5.95	95	00:58	0.80	13:18	0.85
3	V	07:40	5.95	89	19:54	5.65	84	01:41	1.00	14:02	1.15
4	S	08:35	5.60	77	20:58	5.25	70	02:27	1.30	14:51	1.50
5	D	10:08	5.20	63	23:00	5.05	57	03:20	1.65	15:47	1.90
6	L	11:48	5.10	51	-	-	-	04:22	2.00	16:55	2.25
7	M	00:29	5.10	48	13:07	5.15	48	05:38	2.20	18:14	2.35
8	M	01:40	5.30	51	14:12	5.40	56	07:01	2.15	19:33	2.10
9	J	02:39	5.55	62	15:05	5.65	69	08:14	1.80	20:39	1.75
10	V	03:28	5.80	75	15:48	5.85	81	09:13	1.40	21:33	1.40
11	S	04:08	6.00	86	16:23	6.00	90	10:03	1.05	22:20	1.10
12	D	04:41	6.15	93	16:52	6.05	96	10:46	0.90	23:02	0.95
13	L	05:07	6.20	97	17:16	6.10	97	11:25	0.85	23:40	0.90
14	M	05:30	6.15	97	17:40	6.05	95	12:01	0.90	-	-
15	M	05:54	6.10	93	18:06	5.95	89	00:16	1.00	12:37	1.10
16	J	06:22	5.90	85	18:36	5.75	81	00:51	1.20	13:11	1.35
17	V	06:52	5.65	76	19:08	5.50	70	01:26	1.45	13:45	1.70
18	S	07:22	5.35	64	19:42	5.20	58	02:01	1.80	14:20	2.05
19	D	07:53	5.00	52	20:26	4.85	45	02:38	2.15	15:00	2.40
20	L	08:35	4.70	40	22:26	4.65	34	03:21	2.45	15:48	2.75
21	M	11:35	4.50	31	-	-	-	04:15	2.75	16:53	2.95
22	M	00:10	4.70	29	13:02	4.60	30	05:26	2.85	18:19	2.95
23	J	01:14	4.90	34	13:57	4.90	40	06:50	2.70	19:33	2.60
24	V	02:05	5.20	47	14:40	5.20	54	07:57	2.35	20:26	2.20
25	S	02:49	5.55	62	15:17	5.55	69	08:48	1.90	21:12	1.70
26	D	04:28	5.90	77	16:52	5.90	84	10:32	1.40	22:54	1.30
27	L	05:06	6.20	91	17:26	6.20	96	11:14	1.00	23:35	0.90
28	M	05:42	6.45	101	18:01	6.35	105	11:54	0.70	-	-
29	M	06:19	6.60	108	18:36	6.45	109	00:15	0.65	12:34	0.50
30	J	06:58	6.55	109	19:13	6.35	108	00:56	0.50	13:15	0.50
31	V	07:39	6.35	104	19:52	6.10	100	01:38	0.55	13:58	0.70

© SHOM n° 073/2015. Reproduction des prédictions de marées pour La Rochelle-Pallice, non vérifiée par le SHOM et réalisée sous la seule responsabilité de l'éditeur. www.shom.fr



Avril

		Pleines mers						Basses mers			
		Matin			Soir			Matin		Soir	
		h mn	haut.	cœf.	h mn	haut.	cœf.	h mn	haut.	h mn	haut.
1	S	08:24	6.00	94	20:36	5.75	87	02:23	0.80	14:44	1.05
2	D	09:22	5.55	79	21:42	5.35	72	03:12	1.15	15:34	1.50
3	L	11:05	5.20	63	23:52	5.10	57	04:06	1.55	16:32	1.95
4	M	12:41	5.05	51	-	-	-	05:10	2.00	17:41	2.30
5	M	01:18	5.10	48	13:57	5.15	47	06:27	2.20	19:00	2.40
6	J	02:28	5.30	49	15:00	5.30	54	07:47	2.15	20:18	2.20
7	V	03:25	5.50	59	15:50	5.55	65	08:58	1.85	21:22	1.85
8	S	04:12	5.70	71	16:29	5.70	76	09:55	1.50	22:15	1.50
9	D	04:48	5.85	80	16:59	5.85	84	10:43	1.25	23:00	1.30
10	L	05:15	5.95	87	17:22	5.95	89	11:24	1.10	23:40	1.15
11	M	05:37	6.00	90	17:45	6.00	91	12:01	1.10	-	-
12	M	06:00	6.00	91	18:11	6.00	90	00:16	1.10	12:34	1.15
13	J	06:27	5.95	88	18:41	5.95	86	00:50	1.15	13:08	1.25
14	V	06:56	5.85	83	19:11	5.80	80	01:23	1.30	13:40	1.45
15	S	07:26	5.65	76	19:43	5.60	71	01:56	1.50	14:13	1.75
16	D	07:55	5.35	66	20:16	5.30	61	02:30	1.75	14:47	2.05
17	L	08:26	5.10	56	20:59	5.05	50	03:06	2.00	15:24	2.35
18	M	09:09	4.80	45	22:19	4.80	40	03:46	2.30	16:09	2.65
19	M	11:11	4.55	36	-	-	-	04:36	2.55	17:08	2.85
20	J	00:11	4.75	34	13:08	4.65	33	05:40	2.70	18:24	2.90
21	V	01:24	4.90	36	14:11	4.90	40	06:59	2.65	19:45	2.65
22	S	02:22	5.20	46	15:00	5.25	53	08:12	2.35	20:45	2.25
23	D	03:12	5.50	61	15:43	5.60	68	09:08	1.90	21:35	1.75
24	L	03:58	5.90	76	16:23	5.95	84	09:57	1.40	22:21	1.30
25	M	04:40	6.20	91	17:01	6.25	97	10:42	0.95	23:06	0.85
26	M	05:20	6.45	102	17:39	6.45	106	11:26	0.65	23:50	0.60
27	J	06:01	6.60	109	18:17	6.50	110	12:10	0.50	-	-
28	V	06:43	6.55	110	18:57	6.40	109	00:34	0.45	12:54	0.50
29	S	07:27	6.30	105	19:40	6.15	101	01:20	0.50	13:40	0.70
30	D	08:17	5.95	95	20:31	5.80	88	02:08	0.70	14:28	1.05

© SHOM n° 073/2015. Reproduction des prédictions de marées pour La Rochelle-Pallice, non vérifiée par le SHOM et réalisée sous la seule responsabilité de l'éditeur. www.shom.fr

Manifestations nautiques avril et mai 2017

1er-2 avril	Habitable Warm Up - Préparation Spi Ouest - par la SRR
15-17 avril	Sables D'Olonne - par le CNLR
22 avril	Régate Phare du Bout du Monde - par Avirons de Mer
22 avril	Entre Filières et Pertuis - par le CNLR
22 avril	Godilles dans le Vieux Port - par VAP
22-23 avril	Mise en Bouche - par le YCC
6-8 mai	Challenge Solo & Double - par la SRR
12-14 mai	Grand Largue - par Asso Grand Largue
13-14 mai	Semaine Voile Classique - Trophée Sergent - par le YCC
13-14 mai	Régate Habitable - Côtier des 2 Îles - par la SRR
20-21 mai	Ladies Only - Toutes les Femmes sur l'eau - par la SRR
21 mai	Tour de Ford Boyard - par le CNLR

Mai

		Pleines mers						Basses mers			
		Matin			Soir			Matin		Soir	
		h mn	haut.	cœf.	h mn	haut.	cœf.	h mn	haut.	h mn	haut.
1	L	09:24	5.55	81	21:56	5.45	73	02:59	1.05	15:20	1.45
2	M	10:59	5.20	65	23:40	5.20	59	03:55	1.50	16:19	1.90
3	M	12:26	5.05	53	-	-	-	04:57	1.85	17:25	2.20
4	J	00:59	5.20	50	13:38	5.10	49	06:08	2.10	18:38	2.35
5	V	02:06	5.25	50	14:38	5.25	52	07:22	2.10	19:52	2.20
6	S	03:03	5.35	56	15:26	5.40	60	08:31	1.95	20:56	1.95
7	D	03:48	5.50	64	16:03	5.50	68	09:28	1.70	21:50	1.75
8	L	04:22	5.60	72	16:31	5.65	75	10:16	1.50	22:35	1.55
9	M	04:47	5.65	78	16:54	5.75	80	10:58	1.40	23:15	1.45
10	M	05:10	5.75	81	17:19	5.85	82	11:34	1.40	23:50	1.40
11	J	05:36	5.80	83	17:49	5.90	83	12:06	1.40	-	-
12	V	06:06	5.80	82	18:20	5.85	81	00:23	1.40	12:40	1.45
13	S	06:36	5.70	79	18:52	5.75	77	00:56	1.45	13:13	1.60
14	D	07:06	5.55	75	19:24	5.60	71	01:30	1.55	13:46	1.75
15	L	07:36	5.35	68	19:59	5.45	64	02:04	1.70	14:20	1.95
16	M	08:10	5.15	60	20:43	5.20	56	02:40	1.90	14:58	2.20
17	M	08:56	4.95	52	21:49	5.05	48	03:20	2.10	15:42	2.45
18	J	10:22	4.75	45	23:18	4.95	42	04:07	2.30	16:35	2.60
19	V	12:10	4.75	41	-	-	-	05:04	2.45	17:40	2.70
20	S	00:34	5.00	42	13:22	4.95	44	06:12	2.45	18:52	2.55
21	D	01:39	5.20	48	14:20	5.25	54	07:23	2.25	19:58	2.20
22	L	02:36	5.50	60	15:10	5.55	67	08:26	1.85	20:56	1.80
23	M	03:28	5.80	74	15:55	5.90	81	09:20	1.45	21:48	1.35
24	M	04:16	6.10	88	16:39	6.15	93	10:11	1.05	22:38	0.90
25	J	05:02	6.35	99	17:22	6.35	103	11:00	0.75	23:27	0.65
26	V	05:48	6.45	105	18:05	6.40	107	11:48	0.60	-	-
27	S	06:34	6.40	107	18:50	6.35	106	00:16	0.50	12:36	0.60
28	D	07:22	6.20	103	19:39	6.15	100	01:05	0.50	13:24	0.75
29	L	08:16	5.90	95	20:35	5.85	89	01:54	0.70	14:14	1.05
30	M	09:18	5.55	83	21:49	5.55	77	02:46	1.00	15:06	1.40
31	M	10:35	5.25	70	23:11	5.30	64	03:40	1.35	16:02	1.75

© SHOM n° 073/2015. Reproduction des prédictions de marées pour La Rochelle-Pallice, non vérifiée par le SHOM et réalisée sous la seule responsabilité de l'éditeur. www.shom.fr

25-28 mai Trophée Richel'Yeu - par le CNLR

25-28 mai DIAM 24 - Régatta - par la SRR

27 mai Tour de Ré 2017 - Petit Tour de Ré 2017 - par la SRR



Juin

		Pleines mers						Basses mers			
		Matin			Soir			Matin		Soir	
		h mn	haut.	cœf.	h mn	haut.	cœf.	h mn	haut.	h mn	haut.
1	J	11:55	5.05	58	-	-	-	04:38	1.70	17:03	2.05
2	V	00:27	5.15	54	13:06	5.00	51	05:41	2.00	18:08	2.25
3	S	01:33	5.15	50	14:06	5.05	50	06:47	2.10	19:16	2.25
4	D	02:30	5.15	51	14:55	5.15	53	07:54	2.10	20:21	2.15
5	L	03:17	5.20	56	15:33	5.30	59	08:54	2.00	21:17	2.00
6	M	03:53	5.30	62	16:03	5.40	65	09:45	1.85	22:05	1.85
7	M	04:22	5.40	67	16:31	5.55	70	10:28	1.75	22:47	1.75
8	J	04:50	5.45	72	17:01	5.70	73	11:06	1.65	23:24	1.65
9	V	05:20	5.55	75	17:33	5.75	76	11:40	1.60	23:59	1.55
10	S	05:52	5.60	76	18:06	5.80	76	12:16	1.60	-	-
11	D	06:23	5.55	76	18:38	5.75	76	00:33	1.55	12:50	1.65
12	L	06:54	5.50	75	19:11	5.70	73	01:08	1.55	13:25	1.70
13	M	07:25	5.40	71	19:47	5.55	69	01:44	1.60	14:00	1.85
14	M	08:00	5.25	67	20:30	5.45	64	02:20	1.70	14:38	2.00
15	J	08:45	5.10	61	21:24	5.30	58	02:59	1.85	15:19	2.15
16	V	09:49	5.00	55	22:34	5.20	53	03:43	2.00	16:07	2.30
17	S	11:17	4.90	51	23:50	5.15	50	04:34	2.15	17:03	2.35
18	D	12:36	5.00	50	-	-	-	05:33	2.20	18:08	2.35
19	L	01:00	5.25	52	13:42	5.20	55	06:39	2.10	19:15	2.15
20	M	02:05	5.45	59	14:40	5.45	64	07:46	1.90	20:19	1.80
21	M	03:04	5.65	70	15:33	5.75	75	08:47	1.55	21:19	1.45
22	J	03:58	5.90	81	16:23	6.00	87	09:44	1.25	22:15	1.05
23	V	04:50	6.15	92	17:11	6.20	96	10:38	0.95	23:09	0.75
24	S	05:40	6.25	99	17:59	6.35	102	11:30	0.75	-	-
25	D	06:29	6.25	103	18:47	6.30	103	00:01	0.60	12:20	0.70
26	L	07:17	6.15	102	19:35	6.20	100	00:52	0.55	13:10	0.80
27	M	08:04	5.90	96	20:24	5.95	92	01:41	0.65	13:59	0.95
28	M	08:52	5.60	87	21:13	5.70	81	02:31	0.85	14:49	1.25
29	J	09:43	5.30	75	22:08	5.40	69	03:21	1.20	15:40	1.55
30	V	10:48	5.05	63	23:21	5.10	58	04:12	1.55	16:34	1.90

© SHOM n° 073/2015. Reproduction des prédictions de marées pour La Rochelle-Pallice, non vérifiée par le SHOM et réalisée sous la seule responsabilité de l'éditeur. www.shom.fr

Manifestations nautiques juin et juillet 2017

- 3-5 juin Raid des Baleines - par l'ASCR
- 3-5 juin Régate Habitble - Tour d'Yeu - par la SRR
- 3-5 juin 54e Semaine de La Rochelle Dériveurs - par la SRR
- 3-5 juin Interligue Optimist - par la SRR
- 3-5 juin Moth Cup - Baie de La Rochelle - par la SRR
- 9-11 juin Coupe de la Médicale de France - par la SRR
- 10 juin Challenge Entreprises - par Aviron de Mer
- 10 juin La Nuit la plus courte - par le CNLR
- 10-11 juin Triathlon *(Village + Bassin)* - par La Rochelle Triathlon
- 14-18 juin Semaine du Nautisme *(H4 + H5 + jardin)* - par la mer pour tous
- 17 juin Voiles Saint- Jean - par le YCC
- 17 juin 1 Femme 1 Homme 1 Bateau - par le CNLR
- 24-25 juin La Solidaire du « Don du sang » - par la SRR

Juillet

		Pleines mers						Basses mers			
		Matin			Soir			Matin		Soir	
		h mn	haut.	cœf.	h mn	haut.	cœf.	h mn	haut.	h mn	haut.
1	S	12:09	4.85	53	-	-	-	05:07	1.90	17:32	2.15
2	D	00:37	4.95	49	13:18	4.85	46	06:05	2.20	18:33	2.35
3	L	01:43	4.90	45	14:14	4.90	45	07:09	2.35	19:38	2.40
4	M	02:38	4.90	46	14:59	5.05	48	08:13	2.30	20:39	2.30
5	M	03:24	5.00	51	15:38	5.20	54	09:10	2.20	21:33	2.15
6	J	04:02	5.15	57	16:13	5.40	60	09:58	2.05	22:18	2.00
7	V	04:37	5.25	63	16:47	5.55	66	10:39	1.90	22:58	1.80
8	S	05:10	5.40	69	17:20	5.70	71	11:17	1.75	23:36	1.65
9	D	05:42	5.50	73	17:53	5.75	75	11:54	1.65	-	-
10	L	06:13	5.55	76	18:25	5.80	77	00:13	1.50	12:30	1.60
11	M	06:43	5.55	78	18:58	5.85	78	00:49	1.45	13:06	1.55
12	M	07:14	5.55	78	19:33	5.80	77	01:25	1.40	13:42	1.60
13	J	07:48	5.50	76	20:12	5.70	74	02:01	1.45	14:19	1.65
14	V	08:28	5.40	72	20:58	5.55	69	02:39	1.55	14:58	1.80
15	S	09:18	5.25	66	21:56	5.40	63	03:20	1.65	15:42	1.90
16	D	10:27	5.10	60	23:10	5.25	58	04:07	1.80	16:33	2.05
17	L	11:55	5.05	56	-	-	-	05:00	1.95	17:32	2.15
18	M	00:29	5.20	55	13:13	5.15	55	06:03	2.05	18:39	2.10
19	M	01:41	5.30	56	14:19	5.35	59	07:12	2.00	19:50	1.95
20	J	02:47	5.50	63	15:19	5.60	68	08:20	1.80	20:58	1.60
21	V	03:48	5.75	74	16:14	5.90	79	09:24	1.50	21:59	1.25
22	S	04:42	5.95	85	17:05	6.15	90	10:23	1.20	22:56	0.90
23	D	05:32	6.15	94	17:53	6.30	98	11:17	0.95	23:48	0.65
24	L	06:19	6.20	100	18:37	6.35	101	12:08	0.80	-	-
25	M	07:01	6.15	102	19:18	6.25	100	00:38	0.55	12:56	0.75
26	M	07:39	5.95	98	19:53	6.05	95	01:25	0.60	13:42	0.90
27	J	08:10	5.75	90	20:22	5.80	85	02:11	0.80	14:28	1.10
28	V	08:37	5.45	79	20:49	5.50	73	02:56	1.15	15:13	1.45
29	S	09:08	5.20	67	21:24	5.20	61	03:41	1.50	16:00	1.80
30	D	09:52	4.90	54	22:13	4.90	49	04:28	1.90	16:50	2.15
31	L	11:37	4.70	44	-	-	-	05:19	2.30	17:45	2.45

© SHOM n° 073/2015. Reproduction des prédictions de marées pour La Rochelle-Pallice, non vérifiée par le SHOM et réalisée sous la seule responsabilité de l'éditeur. www.shom.fr

1er-2 juillet Grand Prix La Rochelle - par la SRR

1er-11 juillet Congrès MFR *(Esplanade Tabarly)* - par l' Espace Encan

8-9 juillet De Fort en Phares - par Aviron de Mer

25-30 juillet Coupe des 2 Phares *(Douarnenez - La Rochelle)* - par le YCC



Août

		Pleines mers						Basses mers			
		Matin			Soir			Matin		Soir	
		h mn	haut.	cœf.	h mn	haut.	cœf.	h mn	haut.	h mn	haut.
1	M	00:23	4.65	40	13:23	4.70	38	06:18	2.55	18:48	2.65
2	M	01:55	4.65	37	14:25	4.85	38	07:25	2.65	19:56	2.60
3	J	02:57	4.80	41	15:14	5.05	44	08:32	2.55	20:59	2.45
4	V	03:44	4.95	48	15:54	5.30	53	09:28	2.35	21:50	2.20
5	S	04:23	5.15	57	16:30	5.50	62	10:14	2.05	22:34	1.90
6	D	04:56	5.35	66	17:04	5.70	70	10:54	1.85	23:14	1.65
7	L	05:27	5.50	74	17:36	5.85	77	11:32	1.60	23:52	1.45
8	M	05:56	5.65	80	18:08	6.00	83	12:10	1.45	-	-
9	M	06:26	5.75	85	18:40	6.05	86	00:29	1.25	12:45	1.35
10	J	06:56	5.80	87	19:14	6.05	87	01:05	1.15	13:21	1.30
11	V	07:29	5.80	86	19:51	6.00	85	01:40	1.15	13:58	1.35
12	S	08:06	5.70	83	20:33	5.80	79	02:18	1.20	14:36	1.45
13	D	08:49	5.50	76	21:24	5.55	72	02:57	1.35	15:19	1.60
14	L	09:45	5.25	67	22:37	5.30	62	03:42	1.60	16:08	1.80
15	M	11:21	5.05	58	-	-	-	04:33	1.85	17:05	2.05
16	M	00:08	5.15	54	12:54	5.10	52	05:34	2.10	18:14	2.20
17	J	01:30	5.20	52	14:09	5.25	53	06:47	2.20	19:32	2.10
18	V	02:40	5.40	57	15:13	5.55	62	08:03	2.05	20:46	1.80
19	S	03:42	5.65	68	16:08	5.85	75	09:12	1.75	21:50	1.40
20	D	04:35	5.90	81	16:57	6.15	87	10:13	1.35	22:47	1.00
21	L	05:21	6.10	92	17:40	6.30	96	11:06	1.05	23:37	0.75
22	M	06:01	6.20	99	18:18	6.35	101	11:55	0.85	-	-
23	M	06:36	6.15	101	18:50	6.30	101	00:23	0.60	12:39	0.80
24	J	07:03	6.05	99	19:15	6.15	96	01:05	0.65	13:22	0.90
25	V	07:27	5.85	92	19:39	5.90	87	01:47	0.85	14:02	1.10
26	S	07:53	5.65	82	20:07	5.65	76	02:27	1.20	14:43	1.45
27	D	08:24	5.40	69	20:39	5.30	63	03:06	1.55	15:24	1.80
28	L	09:02	5.10	56	21:18	4.95	49	03:47	2.00	16:07	2.20
29	M	09:58	4.80	43	22:19	4.65	38	04:32	2.40	16:56	2.55
30	M	12:26	4.65	33	-	-	-	05:24	2.75	17:55	2.80
31	J	01:14	4.55	31	13:48	4.75	31	06:32	2.90	19:08	2.85

© SHOM n° 073/2015. Reproduction des prédictions de marées pour La Rochelle-Pallice, non vérifiée par le SHOM et réalisée sous la seule responsabilité de l'éditeur. www.shom.fr

Manifestations nautiques août et septembre 2017

26-27 août	French Start UP Cup - Sellsy - par la SRR
31 août-2 sept.	27e Challenge Voile des Experts Comptables - par la SRR
2-3 sept.	Fête du Club - par le CNLR
2-3 sept.	Régate InterLigue FINN - par la SRR
9-10 sept.	Grand Pavois - Trophée Harlé - par le YCC
9-10 sept.	Régate Habitable - Kaya Ropes - par la SRR
16 sept.	Tour de L'Île d'Aix - par le CNLR
22 sept.	Ouverture du village de la transat 6.50
22-24 sept.	Défi du Bar - Trophée F. Hervé *(Tour de L'Ile de Ré)* - par le YCC
27 sept.-2 oct.	Grand Pavois - par le GPO

Septembre

		Pleines mers						Basses mers			
		Matin			Soir			Matin		Soir	
		h mn	haut.	cœf.	h mn	haut.	cœf.	h mn	haut.	h mn	haut.
1	V	02:28	4.65	33	14:44	4.95	37	07:52	2.85	20:23	2.70
2	S	03:20	4.90	42	15:29	5.25	48	08:57	2.55	21:21	2.35
3	D	04:00	5.15	54	16:06	5.50	60	09:46	2.20	22:08	2.00
4	L	04:33	5.40	66	16:40	5.75	72	10:29	1.85	22:49	1.60
5	M	05:04	5.65	77	17:13	6.00	82	11:07	1.55	23:27	1.30
6	M	05:33	5.85	86	17:45	6.20	90	11:46	1.30	-	-
7	J	06:03	6.00	93	18:18	6.30	95	00:04	1.05	12:21	1.10
8	V	06:34	6.10	96	18:52	6.35	97	00:40	0.95	12:58	1.00
9	S	07:07	6.10	96	19:29	6.25	94	01:17	0.90	13:35	1.05
10	D	07:43	5.95	92	20:10	6.00	88	01:55	1.00	14:15	1.15
11	L	08:23	5.70	83	20:59	5.65	77	02:36	1.20	14:59	1.40
12	M	09:14	5.40	71	22:17	5.30	64	03:21	1.50	15:48	1.70
13	M	11:04	5.10	58	-	-	-	04:12	1.90	16:46	2.05
14	J	00:03	5.10	53	12:48	5.10	49	05:15	2.20	17:59	2.30
15	V	01:27	5.15	48	14:04	5.30	49	06:31	2.40	19:23	2.25
16	S	02:36	5.35	53	15:07	5.60	59	07:53	2.25	20:40	1.90
17	D	03:35	5.65	66	16:00	5.90	73	09:05	1.90	21:43	1.50
18	L	04:23	5.90	80	16:45	6.15	85	10:04	1.50	22:35	1.10
19	M	05:03	6.05	90	17:22	6.30	94	10:54	1.15	23:22	0.85
20	M	05:37	6.15	97	17:53	6.30	99	11:39	0.95	-	-
21	J	06:04	6.15	99	18:17	6.30	99	00:04	0.75	12:20	0.90
22	V	06:27	6.10	97	18:40	6.15	95	00:42	0.85	12:58	1.00
23	S	06:52	6.00	91	19:06	6.00	87	01:20	1.05	13:35	1.20
24	D	07:20	5.80	82	19:35	5.70	77	01:56	1.30	14:12	1.50
25	L	07:52	5.55	71	20:06	5.40	64	02:32	1.65	14:48	1.85
26	M	08:27	5.25	58	20:38	5.05	51	03:08	2.05	15:27	2.20
27	M	09:11	4.90	45	21:22	4.70	39	03:48	2.45	16:10	2.55
28	J	11:18	4.65	33	-	-	-	04:35	2.80	17:03	2.85
29	V	00:29	4.50	30	13:02	4.75	28	05:37	3.05	18:15	3.00
30	S	01:51	4.65	29	14:05	4.95	32	07:03	3.05	19:40	2.85

© SHOM n° 073/2015. Reproduction des prédictions de marées pour La Rochelle-Pallice, non vérifiée par le SHOM et réalisée sous la seule responsabilité de l'éditeur. www.shom.fr



Octobre

		Pleines mers						Basses mers			
		Matin			Soir			Matin		Soir	
		h mn	haut.	cœf.	h mn	haut.	cœf.	h mn	haut.	h mn	haut.
1	D	02:46	4.90	38	14:54	5.20	44	08:19	2.75	20:46	2.50
2	L	03:27	5.15	51	15:35	5.50	58	09:13	2.35	21:35	2.05
3	M	04:02	5.50	65	16:11	5.85	72	09:57	1.95	22:17	1.60
4	M	04:34	5.80	79	16:46	6.15	85	10:38	1.55	22:57	1.25
5	J	05:06	6.05	90	17:20	6.35	95	11:17	1.20	23:35	0.95
6	V	05:38	6.25	99	17:55	6.50	102	11:55	0.95	-	-
7	S	06:11	6.35	103	18:32	6.50	104	00:13	0.75	12:34	0.80
8	D	06:46	6.30	103	19:10	6.35	101	00:52	0.75	13:14	0.80
9	L	07:24	6.15	98	19:54	6.10	93	01:33	0.85	13:56	0.95
10	M	08:05	5.85	87	20:47	5.65	80	02:16	1.10	14:43	1.25
11	M	08:59	5.45	73	22:19	5.25	66	03:04	1.50	15:34	1.65
12	J	11:09	5.20	59	-	-	-	03:58	1.95	16:35	2.05
13	V	00:02	5.10	53	12:44	5.20	49	05:03	2.30	17:50	2.30
14	S	01:21	5.20	48	13:56	5.35	49	06:21	2.45	19:12	2.25
15	D	02:27	5.35	53	14:57	5.60	58	07:41	2.30	20:27	1.95
16	L	03:22	5.60	65	15:47	5.85	71	08:51	1.95	21:27	1.55
17	M	04:06	5.80	77	16:28	6.00	82	09:48	1.60	22:18	1.25
18	M	04:42	5.95	86	17:00	6.10	89	10:36	1.30	23:02	1.10
19	J	05:10	6.05	92	17:25	6.15	93	11:19	1.15	23:42	1.05
20	V	05:33	6.10	94	17:47	6.15	93	11:58	1.10	-	-
21	S	05:57	6.10	92	18:12	6.05	90	00:18	1.10	12:34	1.20
22	D	06:25	6.00	88	18:40	5.90	85	00:53	1.25	13:08	1.35
23	L	06:56	5.85	81	19:10	5.70	76	01:26	1.50	13:43	1.60
24	M	07:27	5.65	71	19:39	5.40	66	02:00	1.75	14:17	1.85
25	M	08:01	5.35	60	20:10	5.10	55	02:35	2.10	14:53	2.15
26	J	08:41	5.10	49	20:49	4.80	44	03:12	2.45	15:34	2.50
27	V	10:00	4.85	38	23:18	4.55	34	03:56	2.75	16:22	2.75
28	S	12:04	4.80	31	-	-	-	04:51	3.00	17:25	2.90
29	D	01:00	4.65	31	12:15	4.90	32	05:06	3.05	17:46	2.85
30	L	00:59	4.85	36	13:10	5.20	42	06:28	2.85	18:59	2.55
31	M	01:46	5.15	49	13:57	5.50	56	07:30	2.50	19:54	2.15

© SHOM n° 073/2015. Reproduction des prédictions de marées pour La Rochelle-Pallice, non vérifiée par le SHOM et réalisée sous la seule responsabilité de l'éditeur. www.shom.fr

Manifestations nautiques octobre et novembre 2017

1er octobre	Départ de la Mini Transat 6.50 *(ouverture du village le 22 septembre)* - par l' Ass. Transat / SRR
8 octobre	Régate des 2 Pertuis - par le CNLR
14-15 octobre	Rallye des Pertuis - par le YCC
14-15 octobre	Régate des pertuis - par la SRR
22 octobre	Route des Grogs - par le CNLR
28-29 octobre	Trophée Navigatlantique - par la SRR
1er-5 novembre	National d'Automne 420 - par la SRR
11-12 novembre	Régate du 11 Novembre - par la SRR
26 novembre	Coupe de Noël Habitable - par la SRR

Novembre

		Pleines mers						Basses mers			
		Matin			Soir			Matin		Soir	
		h mn	haut.	cœf.	h mn	haut.	cœf.	h mn	haut.	h mn	haut.
1	M	02:26	5.50	63	14:40	5.85	71	08:19	2.05	20:41	1.70
2	J	03:03	5.85	78	15:19	6.15	85	09:03	1.60	21:24	1.25
3	V	03:39	6.15	91	15:58	6.40	97	09:46	1.20	22:05	0.90
4	S	04:15	6.35	101	16:37	6.55	104	10:28	0.90	22:47	0.70
5	D	04:52	6.45	106	17:17	6.55	107	11:11	0.70	23:30	0.65
6	L	05:31	6.45	106	17:59	6.40	104	11:55	0.70	-	-
7	M	06:13	6.25	101	18:48	6.10	96	00:14	0.80	12:41	0.85
8	M	07:01	5.95	91	19:50	5.70	84	01:01	1.05	13:31	1.15
9	J	08:14	5.60	77	21:22	5.35	69	01:51	1.45	14:25	1.50
10	V	10:04	5.35	63	22:51	5.20	57	02:47	1.85	15:26	1.90
11	S	11:28	5.30	53	-	-	-	03:51	2.20	16:36	2.15
12	D	00:06	5.20	51	12:39	5.40	51	05:03	2.40	17:50	2.20
13	L	01:10	5.30	53	13:38	5.55	57	06:18	2.30	19:02	2.00
14	M	02:03	5.50	61	14:28	5.65	65	07:27	2.05	20:03	1.75
15	M	02:46	5.65	70	15:08	5.75	74	08:25	1.80	20:54	1.55
16	J	03:19	5.75	77	15:38	5.85	80	09:14	1.60	21:39	1.40
17	V	03:44	5.85	83	16:01	5.90	84	09:57	1.45	22:18	1.35
18	S	04:08	5.95	85	16:25	5.90	85	10:35	1.40	22:53	1.40
19	D	04:36	6.00	85	16:53	5.90	85	11:10	1.40	23:27	1.45
20	L	05:07	5.95	83	17:23	5.80	81	11:44	1.50	-	-
21	M	05:39	5.85	79	17:53	5.65	76	00:01	1.60	12:18	1.60
22	M	06:12	5.70	72	18:23	5.40	69	00:35	1.80	12:52	1.80
23	J	06:45	5.50	65	18:54	5.20	60	01:09	2.00	13:28	2.05
24	V	07:24	5.30	56	19:33	4.95	52	01:46	2.25	14:07	2.25
25	S	08:20	5.05	47	20:45	4.75	43	02:27	2.50	14:51	2.50
26	D	09:53	4.95	40	22:51	4.70	38	03:16	2.75	15:45	2.65
27	L	11:16	4.95	38	-	-	-	04:16	2.85	16:51	2.70
28	M	00:04	4.85	40	12:22	5.15	43	05:27	2.80	18:03	2.55
29	M	01:00	5.10	48	13:18	5.40	54	06:36	2.55	19:06	2.20
30	J	01:49	5.45	60	14:08	5.70	67	07:35	2.15	20:00	1.80

© SHOM n° 073/2015. Reproduction des prédictions de marées pour La Rochelle-Pallice, non vérifiée par le SHOM et réalisée sous la seule responsabilité de l'éditeur. www.shom.fr



Décembre

		Pleines mers						Basses mers			
		Matin			Soir			Matin		Soir	
		h mn	haut.	cœf.	h mn	haut.	cœf.	h mn	haut.	h mn	haut.
1	V	02:34	5.75	74	14:55	6.05	81	08:27	1.70	20:50	1.35
2	S	03:17	6.05	87	15:40	6.30	93	09:16	1.25	21:37	1.00
3	D	03:59	6.30	98	16:24	6.45	102	10:04	0.90	22:24	0.75
4	L	04:42	6.45	105	17:09	6.50	107	10:51	0.70	23:11	0.70
5	M	05:26	6.45	107	17:57	6.35	106	11:40	0.60	23:59	0.75
6	M	06:14	6.30	104	18:49	6.10	100	12:29	0.70	-	-
7	J	07:08	6.10	95	19:49	5.80	90	00:48	0.95	13:20	0.95
8	V	08:17	5.80	84	21:03	5.45	77	01:39	1.25	14:13	1.25
9	S	09:39	5.55	71	22:23	5.25	65	02:34	1.60	15:10	1.65
10	D	10:58	5.35	60	23:37	5.15	55	03:33	1.95	16:12	1.95
11	L	12:09	5.30	53	-	-	-	04:37	2.20	17:17	2.15
12	M	00:41	5.15	52	13:11	5.30	52	05:45	2.30	18:26	2.15
13	M	01:36	5.25	54	14:04	5.35	56	06:53	2.25	19:30	2.05
14	J	02:21	5.35	59	14:46	5.40	62	07:55	2.10	20:26	1.90
15	V	02:56	5.45	65	15:18	5.50	68	08:48	1.90	21:13	1.75
16	S	03:24	5.60	71	15:45	5.60	74	09:33	1.80	21:54	1.65
17	D	03:53	5.75	76	16:13	5.65	77	10:13	1.70	22:31	1.60
18	L	04:24	5.85	78	16:43	5.70	79	10:49	1.60	23:05	1.60
19	M	04:56	5.90	79	17:14	5.65	79	11:23	1.60	23:40	1.65
20	M	05:29	5.85	78	17:45	5.60	77	11:58	1.60	-	-
21	J	06:02	5.80	76	18:14	5.50	74	00:14	1.70	12:33	1.65
22	V	06:34	5.65	71	18:45	5.35	69	00:49	1.85	13:08	1.80
23	S	07:10	5.55	66	19:21	5.20	63	01:25	2.00	13:45	1.95
24	D	07:54	5.35	59	20:10	5.00	56	02:04	2.15	14:26	2.10
25	L	08:53	5.20	53	21:29	4.90	50	02:47	2.35	15:12	2.30
26	M	10:13	5.10	48	23:03	4.90	47	03:37	2.45	16:06	2.40
27	M	11:32	5.10	47	-	-	-	04:36	2.50	17:09	2.40
28	J	00:15	5.05	48	12:41	5.30	51	05:42	2.45	18:17	2.25
29	V	01:16	5.30	56	13:41	5.55	61	06:49	2.20	19:21	1.90
30	S	02:10	5.60	67	14:36	5.80	74	07:52	1.80	20:19	1.55
31	D	03:00	5.90	80	15:28	6.10	87	08:50	1.40	21:14	1.20

© SHOM n° 073/2015. Reproduction des prédictions de marées pour La Rochelle-Pallice, non vérifiée par le SHOM et réalisée sous la seule responsabilité de l'éditeur. www.shom.fr



Annuaire & plan

- Fabrication, préparation et maintenance
- Aménagements et équipements
- Distributeurs
- Prestataires de services
- Loisirs nautiques
- Infos escales

Plaisanciers, vous trouverez ci après une liste des professionnels du nautisme classés par activité principale et situés le plus souvent aux Minimes.

Professionnels, malgré le soin apporté à cette nouvelle édition, si vous ne figurez pas dans cet annuaire ou si vous souhaitez apporter une modification, adressez nous un mail à : *communication@portlarochelle.com.*

Retrouvez l'annuaire des professionnels en ligne sur www.portlarochelle.com.
Voir le plan d'ensemble p.80 pour les repères cartographiques.
(■ : Hors carte)





Fabrication, préparation et maintenance

Constructeurs

-	**2 WIN** rue Anita Conti ZI de Périgny	05.46.44.22.82
-	**Chantiers Amel** rue Joseph Cugnot - Périgny	05.46.55.17.31
-	**Discov'Rib** 8 rue des Rivauds - Laleu	05.46.41.53.33
-	**Dufour Yachts** 11 rue Blaise Pascal - 17180 Périgny	05 46 30 07 60
6E	**Fountaine-Pajot** avenue du Lazaret - Les Minimes	05.46.35.70.40
3H	**Multi Raid** 3 rue de la Désirée - Les Minimes	06.12.71.69.87
3I	**Neel Trimarans** 4 rue Virginie Hériot - Plateau nautique	05.46.29.08.71
-	**Rhéa Marine** rue Elie Barreau - Zone des Rivauds Nord	05.46.41.60.20
-	**RM Fora Marine** ZI des Quatre Chevaliers - Périgny	05.46.44.73.00

Chantiers navals, préparateurs et maintenance

3H	**AFEP Marine** rue Sénac de Meilhan - Plateau Nautique	05.46.44.81.51
-	**Atlantic Refit Center** rue de la Côte d'Ivoire - La Pallice	05.46.27.76.65
4G	**Atlanticoque Boat Services** 45 rue de la Trinquette LR	05.46.30.10.50
4F	**Atlantique ENERGIA** quai Marillac - ZA des Minimes	05.46.43.27.35
3G	**Bobato** 15 rue de la Brigantine 17000 La Rochelle	06.59.20.33.31
4H	**Candela** rue de la Scierie - Plateau Nautique	05.46.07.48.75
3H	**Chantier Despierres** rue Sénac de Meilhan - Plateau Naut.	05.46.50.52.66
3H	**Chantier Naut. du Vieux Port** 2 rue Albert Einstein	05.46.41.42.11
3H	**Techni Yacht Pinta** 38 à 42 r. Sénac de Meilhan - Plateau Naut.	05.46.44.40.70
6E	**Chantier Naut. de la Perrotine** Saint-Pierre d'Oléron	05.46.47.01.36
3G	**Chantier Naval des Minimes** 4 rue de la Bonnette - Les Minimes	05.46.44.75.47
-	**Chantier Naval du Gué** rue Gutemberg - Tonnay Charente	05.46.44.75.47
3G	**Chantier Naval Hervé** rue Huguenotte - Les Minimes	05.46.41.32.36
-	**Courant d'air** 1 village aux Mille Fleurs - Nieul sur Mer	06.70.34.14.12
4F	**Dufour-Yachts** 9 quai Marillac - ZA des Minimes	05.46.28.27.54
	Esprit Nautic Le Sextant	06.12.33.14.87
4H	**Fabrice Lofficial** rue de la Scierie - Mécanique marine	06.61.47.52.00
-	**GR Pro Clean** 24 rue des Vignes - Aytré	06.13.74.34.45
4H	**Grassi Bateaux** rue Sénac de Meilhan - Plateau Nautique	05.46.45.40.06
4F	**JS Marine** 31 Quai Marillac - ZA des Minimes	06.27.96.36.16
-	**Lecamus SARL**10 rue de la Côte d'Ivoire - La Pallice	05.46.42.61.28
-	**Motte Marine** 360 av. G Perreau - Rivedoux	05.46.09.08.02
4F	**Nautic Ouest** 31 quai Marillac - ZA des Minimes	05.46.50.47.30
3H	**Naval Force 3** rue Sénac de Meilhan - Plateau Nautique	05.46.45.04.15
3G	**Ocean Nautique** 10 rue de la Bonnette - ZA des Minimes	05.46.44.10.24
-	**Ouest Sécurité Marine** 18 rue Robert Geffré - Laleu	06.82.64.55.93

Chantiers navals, préparateurs et maintenance

4H	**Prépa Nautic** 1 place Bernard Moitessier - Plateau Naut.	06.16.82.14.13
	Remise à Flot Chantier allée Léon Douzille - Port Neuf	05.46.07.56.44
5G	**Atlanticoque Boat Services** rue de la Trinquette	05.46.30.10.50
-	**Rodemet Laurent** 82 boulevard Emile Delmas - La Pallice	05.46.00.06.57
4H	**Secteur Blanc** 14 rue Philippe Harlé	05.46.45.33.33
4F	**Uchimata Sailing Services** 3 quai Marillac - ZA des Minimes	05.46.52.16.42
-	**Vague de froid** 4 rue des Marronniers - Genouille	06.16.74.83.17
4H	**Waterline** 12 rue de la Scierie - Plateau Nautique	06.70.52.82.91
4G	**West Yacht Broker** 14 place du Petit Hunier - ZA des Minimes	05.46.44.68.25



Aménagements et équipements

Sous-traitants et fournisseurs composite

-	**AG Products** ZA de Belle Aire - Aytré	05.46.44.16.95
-	**Amplitude Composite 17** ZA des Greffières - Lagord	06.66.09.02.31
-	**ATMC Industrie** av. du Président Wilson ZI Chef de Baie - Port Neuf	05.46.43.53.23
-	**C3 Technologies** 3 rue Becquerel - Périgny	05.46.30.54.58
-	**Coup'Ouest** 1 rue du Four à Chaux - Nieul sur Mer	06.33.44.17.09

Peinture et marquage voile

-	**A.L.C. France** 32 rue Lavoisier - ZAC Belle Aire Nord - Aytré	05.46.44.26.05
3H	**International Bretagne Atlantique** 28bis r. Sénac de Meilhan	05.46.50.61.34
4H	**Récréation** 6 rue Virginie Hériot - 17000 La Rochelle	05.46.43.44.45
3G	**Soromap Yachting** 20 rue de la Huguenotte - Les Minimes	05.46.45.84.84
-	**Yachting Impact** 18 rue de Thalès - Aytré	06.09.39.18.02

Gréements et espars

3H	**La Rochelle Gréement** 14, rue Philippe Harlé - 17000 La Rochelle	05.46.45.33.33
-	**Marine Technology** 10 bis av. Louis Lumière - Périgny	05.46.45.42.02
3H	**Secteur Blanc** 14, rue Philippe Harlé - 17000 La Rochelle	05.46.45.33.33
-	**Sparcraft** rue Blaise Pascal - Périgny	05.46.45.90.45
-	**Sparcraft Rigging** rue Blaise Pascal - ZI Périgny	05.46.34.31.27
-	**Z Diffusion** 10 avenue Louis Lumière - ZI Périgny	05.46.44.20.88

Voiles

5F	**Elvström Sails** quai Marillac ZA des Minimes	05.46.45.38.39
-	**Hi-Tech** av Joliot Curie - ZI Périgny	05.46.44.42.23
-	**Océan Nettoyage** 15 rue Thalès - Aytré	05.46.34.33.66
3H	**Incidences Sails** 8 rue de la Désirée	05.46.41.83.52
3G	**Sailonet** 4 rue de la Bonnette - Les Minimes	05.46.30.78.71
4F	**Voilerie Klein** Quai Marillac - ZA Les Minimes	05.46.34.52.85
-	**Voilerie Neptune** 344 avenue Jean Guiton	05.46.43.35.47
4G	**Voilerie Service** 20 rue de la Trinquette ZA des Minimes	05.46.34.58.23

Aménagement intérieur et sellerie

3H	**AH5 Sailing** 12 rue de la scierie - La Rochelle	06.28.98.11.81
-	**Costes Christian** 6 rue Michel Barillaud Chatelaillon	05.46.56.45.50
-	**LPS Decoration** 12 rue Maurice Ravel ZA du Plessis - St Eloi	05.46.68.18.69
-	**Atelier Blu** 14 av du recteur Pierre Moisy	05.46.34.72.53
-	**Marine Sellerie** ZAC de Belle Aire Nord - Aytré	05.46.34.04.04
-	**Océan & Bois** 17 rue Robert Geffre - Laleu	05.46.41.79.25
-	**Sellerie Rochelaise** 15 r. Lavoisier - ZAC Belle Aire Nord - Aytré	05.46.45.32.86
3G	**Voile à l'horizon** 14 rue de la Bonnette - ZA des Minimes	05.46.42.22.67

Électronique, électricité, plomberie, accastillage, informatique

-	**AIS ELEC** rue de la Côte d'Ivoire - La Pallice	05.46.56.34.67
3H	**AMB** 30-32 rue Sénac de Meilhan - Plateau nautique	05.46.41.23.11
5G	**ASES** 54 rue de la Trinquette - ZA des Minimes	05.46.34.72.33
4H	**ASMER** 18 rue de la Scierie - Plateau Nautique	05.46.45.22.20
-	**ATE** Les Salines rue Lambertz - ZAC Villeneuve	05.46.30.50.70
3H	**Atlantique Sailing Electronic Services** 28 r. de la Désirée	05.46.34.72.33
-	**Avélo** 26 rue de L'Artillerie - La Rochelle	07.78.18.54.79
-	**CG Fixe** avenue Joliot Curie - ZI de Périgny	05.46.28.30.01
-	**Degris Jean-Michel** 7 rue Galilée - ZA Belle Aire Sud - Aytré	05.46.44.17.57
-	**Elec Auto** Zone des Côtes de Mailles - Aytré	05.46.44.18.50
4H	**Électricité Marine** 17 quai Marillac - ZA des Minimes	05.46.41.86.92
4G	**EMD** 20 rue de la Trinquette - ZA des Minimes	05.46.34.72.10
4G	**Harken France** 11 place du Petit Hunier - ZA des Minimes	05.46.44.51.20
-	**Lafon** 25 avenue Louis Lumière - Périgny	05.46.45.41.41
-	**Lewmar Limited** 43 rue Robert Geffré - ZAC Belle Aire - Aytré	05.46.50.50.46
3H	**Nautic Elec** 28 rue de la Désirée - Les Minimes	05.46.52.23.01
3G	**Pochon** av Michel Crépeau - Les Minimes	05.46.41.30.53
4G	**Sofomarin** 52 rue de la Trinquette - ZA des Minimes	05.46.44.67.64
-	**Technimarine** BP 33086 17032 La Rochelle	06.20.62.28.77
4G	**Teck Inox** 34 rue du Tourmentin - ZA des Minimes	05.46.44.03.84
4F	**Transat Elec** 31 quai Marillac - ZA des Minimes	06.07.05.32.52
5G	**Watt & Sea** 1 rue de la Trinquette Local 1 Pépinière d'ent.	06.88.94.71.29
4G	**XPO Accastillage** 15 Quai Marillac - ZA des Minimes	05.46.45.25.82

Moteurs, pneumatiques et autres pièces

-	**AMP** 2 bis rue de la Côte d'Ivoire - La Pallice	05.46.42.21.20
6E	**Brunswick Marine** avenue du Lazaret - Les Minimes	05.46.37.60.83
-	**ER France** rue Henri le Chatelier ZI Périgny	05.46.35.04.50
3G	**Escale Technic 17** 14 rue de la Bonnette - ZA des Minimes	09.64.40.18.23
4H	Fabrice Lofficial 12 rue de la Scierie 17000 La Rochelle	06.61.47.52.00
3H	**Gwen Marine La Rochelle** 9 rue de la Scierie - Plateau Nautique	05.46.41.68.41
HC	**Marine Plaisance Service** 17 rue de la Côte d'Ivoire - La Pallice	05.46.42.63.74
AA	**Marine Power** avenue du Lazaret - Les Minimes	05.46.37.93.73
4F	**Mécanique Plaisance** 17 quai Marillac - ZA des Minimes	05.46.50.64.68

Moteurs, pneumatiques et autres pièces

4F	**Mécatlantique** ZA des Minimes - chez Accastillage Diffusion	06.08.66.83.83
4F	**Nautique Service** 29 quai Marillac - ZA des Minimes	05.46.44.73.13
3H	**Secodi** 31 rue de la Scierie - Plateau Nautique	05.46.45.13.13



Distributeurs

Accastillage et shipchandler

3H	**A l'Abordage - Esprit Yachting** rue Fernand Hervé - Plat.Nautique	05.46.52.04.25
4F	**Accastillage diffusion** quai Marillac - ZA des Minimes	05.46.45.49.49
4F	**Atlantic Loisirs** 1 quai Marillac 17000 La Rochelle	05.46.44.21.35
3G	**Big Ship** 25 rue de la Brigantine - ZA des Minimes	05.46.45.44.23
4G	**Cash Marine** 22 rue Tourmentin - ZA des Minimes	06.28.98.44.25
4G	**Coopérative Maritime** ZA des Minimes	05.46.41.31.66
3I	**Les puces de mer** quai Louis Prunier - L'Encan	05.46.41.44.80
4F	**NavigAtlantique** quai Marillac - ZA des Minimes	05.46.44.53.77
4G	**U-Ship** 5 rue de la Perruche - ZA des Minimes	05.46.50.51.58

Vente et/ou location de bateaux (VENTE, VENTE ET LOCATION, LOCATION)

6D	**All@boat** avenue du Lazaret - Les Minimes	05.46.50.94.81
-	**Atlantic Marine Courtage** 302 rte de la Perrière - St Laurent de la Prée	05.46.82.44.78
4G	**Atlanticoque** 45 rue de la Trinquette - ZA des Minimes	05.46.45.05.50
5F	**Aunis Motonautic** quai Marillac - ZA des Minimes	05.46.44.23.66
4G	**Bateau sur l'eau** 56 rue de la Trinquette - ZA des Minimes	06.77.57.19.37
-	**Blondeau Marine** quai de la Chabossière - Ars en Ré	05.46.29.04.89
3G	**Blue Yachting** rue de la Bonette - Les Minimes	06.81.38.61.58
-	**Cap au Cap location** 1 cour des Alouettes - Nieul sur Mer	06.09.70.34.92
4G	**Cash Marine** 2 rue Tourmentin - ZA des Minimes	06.28.98.44.25
5F	**Catway** rue d'Artimon - ZA des Minimes	05.46.07.70.10
4F	**Dufour Yachts** 9 quai Marillac - ZA des Minimes	05.46.28.27.54
4F	**European Boat Courtage** 31 quai Marillac - ZA des Minimes	05.46.41.86.93
4H	**Grassi Bateaux** rue Sénac de Meilhan - Plateau Nautique	05.46.45.40.06
-	**HM Seaside** 10 rue des Chaumes - Lagord	06.87.58.10.74
5E	**Jet Excursion** ponton 1 - Face Capitainerie des Minimes	06.64.69.09.99
5E	**Kelone** 25 rue de Bucarest - La Rochelle	06.08.26.27.92
5F	**Larocque Yachting** 31 quai Marillac - ZA des Minimes	05.46.52.34.65
6E	**LJB Marine** 46 avenue du Lazaret - Galerie des Minimes	05.46.52.19.52

Vente et/ou location de bateaux (VENTE, VENTE ET LOCATION, LOCATION)

4E	**Mer Belle Évènements** - Port des Minimes	06.77.09.97.53
-	**Motte Marine** 360 av. G Perreau - Rivedoux	05.46.09.08.02
2I	**Motte Yachting** 16-18 quai Georges Simenon	05.46.09.49.59
3H	**Multi Raid** 3 rue de la Désirée - Les Minimes	06.12.71.69.87
-	**Nauticonsult** 28, rue des 1000 fleurs - Nieul sur Mer	06.14.44.61.78
5F	**Nautic Ouest** 31 quai Marillac - ZA des Minimes	05.46.50.47.30
5F	**Nautique Service** 29 quai Marillac ZA des Minimes	05.46.44.73.13
3G	**Ocean Nautique** 10 rue de la Bonnette - ZA des Minimes	05.46.44.10.24
5F	**Proust Catamarans** quai Marillac - ZA des Minimes	05.46.44.13.66
4G	**Rivages Location** 18 rue de la Trinquette - ZA des Minimes	05.46.44.70.93
5F	**Speed Nautic** quai Marillac - ZA des Minimes	07.77.37.31.28
-	**Sportboat Services** 6 r. E.Freyssinet - ZA les Greffières - Lagord	06.09.13.07.15
3H	**Star-Yachts Atlantique** 16, rue Louis Aragon - 17000 La Rochelle	07.77.37.31.28
5G	**Tech-Nautic** rue de la Trinquette - ZA des Minimes	05.46.44.32.80
4H	**Vent Portant** 9 place Bernard Moitessier	05.46.44.76.93
4G	**West Yacht Broker** 14 place du Petit Hunier - ZA des Minimes	05.46.44.68.25
2H	**Yachting Selection B.Yacht** av. Michel Crépeau - Les Minimes	05.46.07.78.00



Prestataires de services

Architectes et designers navals

4H	**Andrieu Yacht Design** 9 pl. B. Moitessier - Plateau Nautique	05.46.45.81.02
3H	**Studio Roseo Design** info@roseodesign.com	06.86.47.07.09
-	**Architectes Joubert et Nivelt** 6 r. Surcouf L'Aubreçay - St Xandre	05.46.37.40.58
4H	**Andrieu Yacht Design** 9 pl. B. Moitessier - Plateau Nautique	05.46.45.81.02
3H	**Studio Roseo Design** info@roseodesign.com	06.86.47.07.09
-	**Architectes Joubert et Nivelt** 6 r. Surcouf L'Aubreçay - St Xandre	05.46.37.40.58
3H	**Berret Racoupeau Yacht Design** 3 bis av. des Amériques	05.46.45.79.79
1H	**BYD** 26 rue Saint Sauveur	05.46.50.57.44
-	**Defline Yachts Architecture** 8 rue Traversière - Chagnolet	05.46.45.19.47
-	**Esperluette Design** 1 rue Paul Guerit - Tasdon	06.30.55.41.77
4G	**Marc Lombard** rue de la Trinquette Le Sextant - ZA des Minimes	05.46.45.30.30
6E	**Mortain et Mavrikios** 48 avenue du Lazaret - Les Minimes	05.46.44.48.22

Bureaux d'études, consultants et société d'ingénierie

-	**Bernot Jean-Yves** 15 rue Charles Brissaud - Châtelaillon-Plage	05.46.56.44.53
3H	**C.R.A.I.N** 52 rue Sénac de Meilhan - Plateau Nautique	05.46.44.87.17

Bureaux d'études, consultants et société d'ingénierie

-	**Cocagne Ingénierie** 23 rue Henri IV	05.46.67.33.63
4H	**Yacht Concept** 56 rue Sénac de Meilhan - Plateau Nautique	05.46.50.51.35

Experts maritimes

6E	**Atlantic Yacht Survey** 10 allée du Bout Dehors - Les Minimes	05.46.52.21.47
-	**Atlantique Expertises Maritimes** 4 rue Ferré - Villeneuve	05.46.44.03.37
-	**Bruno de Bouard** 164 bd. Emile Delmas - La Pallice	06.07.09.55.97
2I	**Cabinet d'expertises Brisacier** 2 pl. des Coureauleurs - Le Gabut	05.46.50.49.66
3H	**Cabinet d'expertises Leray** 15 av. Amérigo Vespucci - Les Minimes	05.46.41.09.89
-	**Cabinet Olivier de Roquefeuil** 192 bd Emile Delmas - La Pallice	05.46.35.30.66
3G	**Christian Marbach** BP 43122 - 17033 La Rochelle cedex	06.12.42.48.12
-	**Cyril Rognon**	06.60.82.57.46
-	**Expert Maritime 17 - Laurent Cordelle**	06.09.82.74.76
-	**Philippe Joussemet** 112 bd. Emile Delmas - La Pallice	05.46.43.99.39
-	**Stéphane Attard** 8 rue Gustave Drouineau	06.81.83.93.75

Transport de bateaux, convoyage, levage et travaux maritimes

-	**Gulf Stream Convoyage** 15 rue Massenet	05.46.29.26.55
-	**Le Clec'h Armement Croisières** Salles sur mer	06.11.97.02.33
-	**Meca Fluide** rue Aristide Bergès - ZI Périgny	05.46.43.04.36
-	**Mediaco Poitou Charentes** rue A. Bergès - ZI Périgny	05.46.44.31.33
-	**Océans Croisières** rue de l'Yser - Aytré	06.85.21.81.45

Gardiennage (GARDIENNAGE, SURVEILLANCE, CONCIERGERIE)

-	**ABB&A** 1 rue Jean Torlais - Parc d'activités Technocéan La Rochelle	08.92.49.23.92
-	**Atelier de Fossillon** Avenue Mme Charles Charriau - Marans	06.50.49.56.87
4G	**Atlanticoque Boat Services** 45 rue de la Trinquette LR	05.46.30.10.50
G6	**Zen Plaisance** 8 rue André Gabaret 17000 La Rochelle	05.35.54.22.20

Plongée *(travaux sous-marins & matériels)*

-	**Le Scaphandre** 2 quai Hauturier - 17045 La Pallice	05.46.67.55.17

Avitaillement - Conciergerie - Nettoyage

-	**ABB&A** 1 rue Jean Torlais - Parc d'activités Technocéan La Rochelle	08.92.49.23.92
5E	**Bateau-Net** Port des Minimes - Môle Central	06.83.73.04.24
5E	**Nathalie Service Plaisance** Port des Minimes	06.60.22.43.34

Organisateur de salons, événementiels et séminaires

	Bateau l' "Espérance 1" - Vieux Port	05.46.50.55.54
4H	**Bateau Passion** BP 3023 17030 La Rochelle Cedex	06.14.21.60.71
-	**Cap au Cap location** 1 cour des Alouettes - Nieul sur Mer	06.09.70.34.92
6E	**Grand Pavois** avenue du Lazaret - Les Minimes	05.46.44.46.39
4E	**Mer Belle Évènements** - Port des Minimes	06.77.09.97.53
-	**Yakarever** 3 allée Picasso - l'Houmeau	06.15.70.69.12



Loisirs nautiques

Écoles de voiles - École de croisière

-	**ABC Croisières** 9 rue de l'Yser - Aytré	06.85.21.81.45
2H	**ASPTT** Esplanade Saint-Jean d'Acre	05.46.34.18.87
H1	**Association La Voile Pour Tous** Vieux Port	05.46.27.07.36
2A	**Association Les Plates** Anse de Port-Neuf	05.46.43.73.13
-	**Association Vogue et Rêve** 28 av. Edmond Grasset	06.06.47.51.24
2H	**École de navigation Française** 3 rue Cardinal	05.46.43.18.24
5E	**École de Voile Rochelaise** Môle Central	05.46.44.49.20
5E	**École Rochelaise d'Habitables** avenue de la Capitainerie	06.60.83.47.27
-	**Freesailing** 2 bis rue de l'Ouvrage à Cornes	06.81.14.27.02
5E	**Ligue Poitou-Charentes** (FFV/sport études voiles) av de la Capitainerie	05.46.44.58.31
5E	**Macif Centre Voile** Ponton 46 - Port des Minimes	05.49.09.44.41
4E	**Mer Belle Évènements** - Port des Minimes	06.77.09.97.53
3F	**Nomade Voile** Ponton 54 - Port des Minimes	07.82.74.65.13
-	**Rêves Agissez** 14 rue de la petite Courbe	06.87.04.02.71
6E	**SPI Club** avenue du Lazaret - Les Minimes	06.84.38.95.48
5E	**Sté des Régates Rochelaises** av de la Capitainerie	05.46.44.62.44
5E	**Vogue ô Vent** av de la Capitainerie	06.89.88.67.57
6E	**Yakapartir** Ponton 12 - Port des Minimes	06.87.04.02.71

Pêche

-	**Amicale de Pêche Sportive** Association	05.46.34.90.08
-	**ARPSM** Amicale Rochelaise de Pêche Sportive en Mer	06.31.79.12.17
3E	**Nomadis-Spirit** Ponton 52, place 48 - Port des Minimes	06.32.41.86.31
4G	**Rêves de Pêche** 10 bis rue de la Perruche	05.46.34.90.08

Sorties en mer, vedettes à passagers et jet-ski

2I	**Croisières Inter îles** 3 promenoir des Coureauleurs - Le Gabut	05.46.50.55.54
5E	**Jet Excursion** Ponton 1 - Face Capitainerie des Minimes	06.64.69.09.99
4G	**Kapalouest** 18 rue de la Trinquette - ZA des Minimes	05.46.44.97.67
4G	**LYS Marine** 8 rue du Tourmentin, 17000 La Rochelle	06.44.07.47.11
-	**Transpertuis** La Rochelle - Oléron	05.46.47.05.10
3E	**Nomadis-Spirit** Ponton 52, place 48 - Port des Minimes	06.32.41.86.31
	Oiseau Blanc Ponton 33 - Port des Minimes	06.87.21.08.26
1H	**Ré Croisières** 18 cours des Dames - Vieux Port	05.46.41.50.40
-	**Saint-Denis Croisières** Chassiron Saint Denis d'Oléron	05.46.85.00.42
-	**Yakarever** 3 allée Picasso - L'Houmeau	06.15.70.69.12

Permis bateaux

6E	**Bateau école DEFIM** 37 allée du Foc	05.46.44.29.99
-	**Bateau école des Pertuis** 18 rue Clément - Nieul sur Mer	06.64.27.01.47
6E	**Bateau école Rochelais** av. du Lazaret - Galerie des Minimes	05.46.44.93.84
5E	**École de voile Rochelaise** Môle Central	05.46.44.49.20
5E	**Société des Régates Rochelaises** Port des Minimes	05.46.44.62.44

Librairies maritimes

1I	**Librairie Nautique Saint Nicolas** 61 rue St Nicolas	05.46.50.20.92
1I	**Planète Bleue** 54 rue St Nicolas	05.46.34.23.23

Matériels (voile, pêche, plongée) et vêtements de mer

4G	**Atlantic Loisirs** 1 quai Marillac - ZA des Minimes	05.46.44.21.35
4H	**BAO** 6 Rue Virginie Hériot - Les Minimes	05.46.52.22.88
6E	**Bleu Sel** Avenue du Lazaret - Les Minimes	05.46.34.62.33
1H	**Blue Marine** 20 cours des Dames - Vieux Port	05.46.41.09.14
5G	**Comptoir de la mer** rue de la Trinquette - ZA des Minimes	05.46.34.45.74
6E	**Comptoir du bout du monde** av. du Lazaret - Galerie des Minimes	05.46.31.32.33
4G	**Coopérative Maritime** ZA des Minimes	05.46.41.31.66
4H	**Drôle de bobine** 12 rue de la Scierie - Plateau Nautique	06.20.47.61.99
4H	**Équipages center** 5 pl. Bernard Moitessier	05.46.28.29.30
3I	**Farol couteaux marins** quai Louis Prunier - Case 64	05.46.50.53.05
-	**Gemm Soöruz** 9 bis rue Aristide Bergès - ZI Périgny	05.46.34.67.54
4F	**JS Marine** 31 Quai Marillac - ZA des Minimes	06.27.96.36.16
4H	**Neway** 7 place Bernard Moitessier	05.46.45.14.90
4G	**SUB La Rochelle** rue de la Perruche - ZA des Minimes	05.46.44.77.88

Associations et organismes

-	**Amicale Capalouest**	06.08.46.80.10
4H	**AMMLR** Amis du Musée Maritime de La Rochelle	05.46.27.20.47
-	**APLR** Association des Plaisanciers des Ports de La Rochelle	05.46.44.48.61
-	**ASCR** Association Sportive des Cheminots Rochelais	05.46.41.18.47
-	**AUNIS VOILE**	05.46.34.32.23
-	**CHR** Cercle Handi Rochelais	05.46.44.58.31
-	**Club Avirons de mer**	05.46.28.94.20
-	**CNLR** - Cercle Nautique de La Rochelle	05.46.34.55.74
3I	**Echo mer** 8 quai Simenon	05.46.41.04.81
-	**Grand Largue**	02.97.48.65.44
-	**La Mer pour Tous** Semaine du Nautisme	06.29.07.38.29
-	**PNRO** B.P. 3103 La Rochelle Cedex 1	06.71.31.58.37
-	**Pôle France Voile La Rochelle** av. de la Capitainerie	05.46.44.74.75
3H	**Pôle Refit La Rochelle** 56 rue Sénac de Meilhan - Plateau Naut.	06.22.98.42.80
-	**Subaqua Club**	05.46.34.00.20
-	**UCPA** - Union Nationale des Centres Sportifs de Plein Air	08.25.82.08.30
-	**Voiles et Avirons dans les Pertuis** - Base de loisirs nautique	06 82 97 41 19
-	**Yacht Club classique** rue d'Armide La Rochelle	05.46.50.02.75

En 1 clic

www.cotweb.com

Actus, marées, météo marine prévision vent, houle en France et dans le monde

www.navigueralarochelle.com

Annuaire et tous les renseignements pour naviguer à La Rochelle

www.vogavecmoi.com

Bourse aux équipiers voile ou moteur : croisière, régate, pêche en mer, voyage

www.vogue-et-reve.org

Vogue et Rêve met en relation des propriétaires de voiliers et des équipiers de tous niveaux



Infos escales

Assistance en mer d'urgence (**CROSS ÉTEL**) **196**

Numéros d'urgences

-	**Assistance à terre à partir d'un portable**	**112**
-	**Police Secours**	17
-	**Pompiers**	18
-	**SAMU**	15
-	**Brigade Nautique** 121 rue des Gonthières	06.09.87.10.98
-	**Centre Hospitalier** rue du Docteur Schweitzer	05.46.45.50.50
-	**Commissariat** place de Verdun	05.46.51.36.36
-	**Gendarmerie Maritime** 5 pl. de la Galissonnière - Rochefort	05.46.87.74.80
-	**Sauvetage en mer CROSS ETEL**	02.97.55.35.35
4F	**S.N.S.M.** Digue du Bout Blanc - ZA des Minimes	05.46.34.71.14

Services de proximité du Port des Minimes

6F	**Cabinet Médical du Must** rue Lucile - Résidence « Le Must »	05.46.44.08.20
6F	**Gamin & Oliviero** infirmières rue Lucile - Résidence « Le Must »	05.46.45.36.62
6F	**Laverie des Minimes** 1 rue Lucile - Résidence «Le Must»	05.46.44.69.20
6E	**Laverie du Port** Galerie du Lazaret - Les Minimes	06.86.43.37.61
3H	**Pharmacie des Amériques** av. des Amériques - Les Minimes	05.46.41.17.50
3H	**Pharmacie des Minimes** 285 av. Marillac - ZA des Minimes	05.46.44.40.86
2I	**Pharmacie du Gabut** bât. L - 10 quai de la Georgette - Le Gabut	05.46.41.07.97
6F	**Pharmacie Puichaud C.** rue Lucile - Résidence « Le Must »	05.46.44.40.86

Administrations

-	**Administration des Douanes** 1 rue de la Douane - La Pallice	09.70.27.47.19
-	**Affaires maritimes** 89 rue des Cordeliers	05.16.49.61.00
6E	**La Poste** 11 avenue du Lazaret	05.46.44.04.11
-	**Mairie de La Rochelle** Hôtel de ville	05.46.51.51.51
1G	**Préfecture** 38 rue Réaumur	05.46.27.43.00

Taxis rochelais

-	**ABC Radio Taxis**	05.46.42.22.00	-	**Le Taxi Rochelais**	05.46.42.22.00
-	**Abeilles Taxis**	05.46.41.55.55	-	**Taxis GIR 17**	05.79.80.58.05

À voir, à faire à La Rochelle

2I	**Office de Tourisme** 2 quai Simenon - Le Gabut	05.46.41.14.68
4H	**Musée Maritime** Place Bernard Moitessier	05.46.28.03.00
1H	**Les Tours de La Rochelle**	05.46.41.74.13
2I	**Aquarium** quai Louis Prunier	05.46.34.00.00
-	**Marché centre ville** tous les jours	
5E	**Marché Les Minimes** vendredi matin en saison	

Nos bons plans... au Centre Ville

Les incontournables...

1 Café Restaurant de l'Aquarium
Esplanade Éric Tabarly
05 46 50 17 17
Panorama dominant le Bassin des Chalutiers avec vue sur le large

2 Bar du France I
05 16 85 27 72
À bord de l'ancienne frégate météo au fond du Bassin des Chalutiers

3 La Guignette
8 rue Saint-Nicolas
05 46 41 05 75
Lieu quasi-mythique, fréquenté autrefois par tous les marins pêcheurs

4 Les Flots
1 rue de la Chaîne - ***05 46 41 32 51***
Ancien estaminet du XVIIIe devenu l'antre gourmande et recherchée du chef Grégory Coutanceau

5 La Trinquette Bar/tapas
22 avenue de la Monnaie - ***05 46 41 78 46***
Un must à ne pas manquer pour son cadre et son ambiance ! Ouvert uniquement l'été.

6 L'Endroit
Plage de la Concurrence
Parc de la Pergola - ***09 52 13 13 31***
Lieu insolite où déguster burgers, crêpes et salade. Ouvert uniquement l'été.

7 Le Prao
10 rue Saint Nicolas - ***05 46 37 85 46***
Des produits frais locaux mis en valeur par une cuisine de qualité

8 Le Soleil Brille pour Tout Le Monde
13 rue des Cloutiers - *05 46 41 11 42*

9 La Brasserie des Dames
Place Barentin - ***05 46 41 61 17***
Un accueil agréable et une cuisine soignée à proximité immédiate du Vieux-Port

10 Ernest
15-16 rue du Port - ***05 46 50 55 60***
48 Cours des Dames - ***05 46 43 48 65***
Environ 90 glaces et sorbets, concoctés par des artisans

... aux Minimes

À proximité immédiate des bassins, les nombreux restaurants du quai Marillac et de l'avenue du Lazaret entretiennent une vraie convivialité autour du port, offrant des spécialités variées : des galettes bretonnes délicieuses aux poissons ou grillades, en passant par le fish & ships, tous les gourmets et gourmands y trouveront leur bonheur ! Autour de ces établissements et des excellents artisans boulangers, s'anime le coeur du quartier des Minimes où il fait bon venir se retrouver passer un très bon moment à deux, en famille ou entre amis !





À visiter ou à faire

⑩ Aquarium
Esplanade Eric Tabarly
aquarium-larochelle.com

Les 3 tours du Vieux Port
www.visiter-la-rochelle.fr

⑪ Le Bunker
8 rue des Dames
Le QG des officiers de la base sous-marine pendant la 2e Guerre Mondiale.
Nombreuses collections et reconstitution d'époque.

⑫ É.C.O.L.E. de la mer
Quai Louis Prunier

⑬ Musée du Nouveau Monde
10 rue Fleuriau
5 siècles d'histoire dans un superbe Hôtel particulier du XVIIIe

⑭ Frégate Météo « France 1 »
Musée Maritime
Quai Sénac de Meilhan

Incontournables pour découvrir ou mieux connaître La Rochelle et les évènements programmés

⑮ L'Office du Tourisme
www.larochelle-tourisme.com

Le site de la ville
www.ville-larochelle.fr



Se laisser transporter à La Rochelle

Chaque jour, **un choix de modes de transports adaptés** à vos besoins est à votre disposition **au départ et en direction du port** pour agrémenter votre séjour et vous faire découvrir la ville et ses environs :

Les vélos

La ville de La Rochelle est jalonnée de stations de vélos en libre-service (**50 points**). Vous pouvez profiter d'un parc de 250 vélos *Yélo* disponibles en formule longue durée et en location touristique à partir d'un abonnement Yélo ou d'une CB.

Pour les plaisanciers, le port met des vélos à disposition à la Capitainerie (**2h gratuites, puis 1,30€/h**).

Le bus Illico

Cette ligne permet de sillonner la ville en **moins de 10 minutes**, du centre-ville aux Minimes tous les jours de la semaine (toutes les 10 minutes du lundi au samedi et toutes les 30 minutes le dimanche).

Attention ! A partir du 3 juillet 2017, la ligne Illico devient Ligne 4 (Beaulieu – Les Minimes via la gare)
★ *Vente à la Capitainerie*



+ d'infos

tous les modes · les réseaux · les tarifs · s'abonner

- **www.yelo-larochelle.fr**
- **www.covoiturage17.com**
- **transports.passpartout17.org**
- **www.larochelle.aeroport.fr**
- **www.ter-sncf.com**
- **www.voyages-sncf.com**



Le bus de mer électro-solaire

Le bus de mer vous permet de continuer votre voyage à bord d'un bateau éco-responsable. Il relie le port des Minimes (à proximité du ponton 6) au Vieux Port (Tour de la Chaîne) en **15 minutes**, offrant une perspective unique sur la ville historique.
★ Vente à la Capitainerie

Le passeur électrique

Le passeur offre la possibilité de se déplacer en **3 minutes** du centre-ville à la Ville-en-Bois (médiathèque) en empruntant le chenal du Vieux Port et profitant du spectacle éblouissant des deux tours (Tour de la Chaîne et Tour Saint-Nicolas).
Tous les jours :
- avril & mai : 07h30 à 22h00
- juin à sept. : 07h30 à 00h00
- oct. à mars : 07h30 à 20h00

Les véhicules Yélo Mobile

Vous avez la possibilité d'étendre le rayon d'action de vos déplacements en empruntant un des **50 véhicules** électriques mis à disposition sur **13 stations** réparties dans la ville, dont 2 avec paiement par carte bleue.
• N°indigo 0 820 20 10 49
★ *Vente à la Capitainerie*

Le taxi Yélo la nuit

Un service taxi vous permet de circuler sur les 18 communes de l'agglomération de La Rochelle tous les jours de **21h00 à 6h00**. La course s'effectue entre l'une des trois bornes taxi disposées dans le centre ville et l'un des **113 arrêts** équipés du logo Taxi.

Le covoiturage

Partagez un véhicule avec d'autres voyageurs pour limiter l'impact de votre déplacement sur l'environnement.
• N°indigo 0 820 820 138

L'éco-tourisme

Grâce à un titre de transport unique, le **Pass'Partout 17**, vous pouvez circuler de façon éco-responsable sur toute la Charente-Maritime en empruntant le réseau interurbain *Les Mouettes*, les réseaux urbains *Yélo* de La Rochelle, *R'bus* de Rochefort, *Buss* de Saintes et *Cara'bus* de Royan.
★ *Vente à l'Office du Tourisme*

Le train

La Rochelle offre également de nombreuses possibilités de voyage sur le réseau ferré.
- TGV Paris en moins de 3 heures
- Desserte La Rochelle / Rochefort cadencée (13 allers retours par jour)
- Les Minimes / La Gare en moins de 10 minutes par le bus Illico

36 35 (numéro pour tous renseignement SNCF)

L'avion

L'aéroport de La Rochelle - Île de Ré vous ouvre le ciel en direction de Lyon, Londres et Bruxelles entre autres.
05 46 42 18 27
www. larochelle.aeroport.fr

N°azur Yélo
0 810 17 18 17



Plan du Port de Plaisance de La Rochelle





D
E
F
rue Montmiral
rue Savary
rue Godefroy
Avenue du Fort Louis
Avenue Coligny
Boileau
rue L. Pasteur
rue Renaudot
Avenue Maurice Delmas
allée du Mail
Place du 8 Mai
rue de la
Plage de la Concurrence
Chemin de la digue Richelieu
Bus de mer
Le Bout Blanc
Passerelle Nelson Mandela
Station météo
Digue du Nouveau Monde
Bassin des Tamaris
Local du Bout Blanc
CALE 2
rue de la Brigantine
rue de la Bonnette
Port des Minimes
Digue du Lazaret
Digue du Bout Blanc
Bassin du Bout Blanc
pro. A
pro. B
quai Marillac
rue du Tourmentin
Zone Artisanale
rue de la Perruche
Avenue Michel Crépeau
Bureau Grutage
rue de la Trinquette
rue d'Artimon
Atelier
Auberge de Jeunesse
Bowling
Lycée Hôtelier
Avenue des Minimes
LES MINIMES
accueil
ponton de service
Capitainerie
Forum des Pertuis
Bassin Lazaret
Quai Lazaret
CALE 3
Pôle France CNLR
EVR
CSA
CALE 1
Bassin Marillac
Grue Elec.
Av de la Capitainerie
Bus de mer
GRAND PAVOIS
Avenue du Lazaret
allée du Foc
allée de la Misaine
Avenue de la Sauvagère
Marillac
rue Jacq. Monod
Alfred
SRR
ARPSM
Ligue de voile
Plage des Minimes
r. de l'Ange Gardien
rue Lucile
r. de la Gloire
rue de l'Orphée
rue Lucile
rue du Parc des Pères
r. le Bel Amy
r. de Saphir
rue André Gabaret
Parc des pères



G
H
I
rue Léonce Vieljeux
Quai Duperré
Chemin des remparts
rue Réaumur
Cours des Dames
Havre d'échouage
Quai Carénage
Quai Valin
rue du Duc
rue Saint-Claude
rue St Jean du Pérot
Tour de la Chaîne
Bassin des yachts
Place de La Motte
rue du Rempart St-Claude
Tour de la Lanterne
Tour St Nicolas
Quai du Gabut
Quai de la Georgette
Av. du 123ème R.I.
Quai de Marans
rue des Moulins
Club de Voile
VIEUX PORT
rue de l'Amide
Bureau du Vieux Port
rue de l'Aimable Nanette
Avenue du Général de Gaulle
rue Bastion St Nicolas
Bureau des éclusiers
Quai Georges Simenon
Quai de la Coupure
Passeur
Av. de Colmar
Bureau du bassin des chalutiers
Bassin des chalutiers
SNCF
Médiathèque
Aquarium
Crépeau
Passerelle
rue Cardinal
rue du Loup Marin
FLASH
rue Sennac Meilhan
PONTON PRO
M.M. France 1
Espace Encan
Quai Louis Prunier
rue Emile Normandin
Direction NANTES PARIS
Avenue Michel
r. du Cerf Volant
rue de la Désirée
Vespucci
Avenue Amérigo
Avenue des Amériques
Musée Maritime
Camping du soleil
rue de la Huguenotte
r. Ph. Harlé
Plateau Nautique
rue Emile Couneau
rue de la Madeleine
rue Flemming
rue A. de Musset
Albert Einstein
rue de la Scierie
Technoforum
rue de Roux
rue de la Barroere
rue Newton
rue Emile Picard
Cinéma
Avenue Henri Becquerel
r. Desaguier
rue Clément Ader
Mathias
rue F. Truffaut
rue Merlin
rue Flemming
allée de l'Océan
Bérégovoy
allée P.
rue P.E. Victor
rue Montyon
rue A. Ribot
rue des
rue F. Arago
rue de Roux
Avenue Jean Monnet
rue de la Sole
Eurocentre
rue Leverrier
rue G. Morvant
rue de Vautreuil
I.U.T.
Rd Pt de l'Europe
rue de Coureilles
rue de Roux
rue François Vaux de Folletier
Archives Départementales
Perrin
Bd. de la République
Kastler
Faculté de Droit
Resto U
rue Lavoisier
imp. Pierre Noire
rue Jean Eiffel
Supermarché
Place de la porte Océane
Rd Pt Gaston Perrier
Maison de La Charente-Maritime
ASSEDIC
rue de Roux
Direction FOURAS ROCHEFORT BORDEAUX

Les services du Port

Capitainerie des Minimes
Môle central du Port de Plaisance
V.H.F. : Canal 09
Tél. : 05 46 44 41 20
Fax. : 05 46 44 36 49
capitainerie@portlarochelle.com

Bureau du Vieux Port
Quai d'honneur du Bassin des Chalutiers
V.H.F. : Canal 09
Tél. : 05 46 41 32 05
Fax : 05 46 41 38 04
Portable : 06 03 54 00 57
vieuxport@portlarochelle.com

Éclusiers
V.H.F : Canal 09
Portable : 06 16 46 60 26

Bureau du Grutage
Zone artisanale des Minimes
Tél. : 05 46 44 91 16
grutage@portlarochelle.com

Service Environnement
Angélique Fontanaud
Tél. : 05 46 44 41 20
fontanaud@portlarochelle.com

Service Communication
Philippe Rouger
Tél. : 05 46 44 73 02
rouger@portlarochelle.com

+ sur www.portlarochelle.com